



ประกาศองค์การบริหารส่วนตำบลสบปราบ
เรื่อง ประกาศใช้แผนพัฒนาท้องถิ่น (พ.ศ.๒๕๖๑-๒๕๖๕)

ด้วยสภาองค์การบริหารส่วนตำบลสบปราบ อำเภอสบปราบ จังหวัดลำปาง ได้มีมติเห็นชอบร่างแผนพัฒนาท้องถิ่น (พ.ศ.๒๕๖๑ - ๒๕๖๕) ในการประชุมสภาองค์การบริหารส่วนตำบลสบปราบ สมัยสามัญ สมัยที่ ๓ ครั้งที่ ๑/๒๕๖๒ ประจำปี พ.ศ.๒๕๖๒ เมื่อวันที่ ๑๔ มิถุนายน ๒๕๖๒

อาศัยอำนาจตามระเบียบกระทรวงมหาดไทย ว่าด้วยการจัดทำแผนพัฒนาขององค์กรปกครองส่วนท้องถิ่น (ฉบับที่ ๒) พ.ศ.๒๕๕๙ ข้อ ๑๗ (๔) จึงขอประกาศใช้แผนพัฒนาท้องถิ่น(พ.ศ.๒๕๖๑-๒๕๖๕) ขององค์การบริหารส่วนตำบลสบปราบ อำเภอสบปราบ จังหวัดลำปาง

ทั้งนี้ ตั้งแต่บัดนี้เป็นต้นไป

ประกาศ ณ วันที่ ๑๔ เดือนมิถุนายน พ.ศ.๒๕๖๒

(ลงชื่อ) ร้อยตรี

(ชูเชิด ด่านอินตา)

นายกองค์การบริหารส่วนตำบลสบปราบ

๑.๒ ลักษณะภูมิประเทศ

อบต.สบปราบ มีลักษณะภูมิประเทศเป็นที่ราบทางตอนเหนือ มีแม่น้ำวังและคลองชลประทานไหลผ่าน ส่วนทางทิศใต้ของพื้นที่จะเป็นเทือกเขาสูง มีความสูงระหว่าง ๓๕๐ - ๑,๒๐๐ เมตรจากระดับน้ำทะเล มีอาณาเขตติดต่อ ดังนี้

ทิศเหนือ	ติดต่อกับตำบลแม่แก้ว	อำเภอสบปราบ	จังหวัดลำปาง
ทิศใต้	ติดต่อกับอำเภอเถิน	จ.ลำปาง และ อำเภอวังชิ้น	จังหวัดแพร่
ทิศตะวันออก	ติดต่อกับตำบลสมัย	อำเภอสบปราบ	จังหวัดลำปาง
ทิศตะวันตก	ติดต่อกับตำบลนายาง	อำเภอสบปราบ	จังหวัดลำปาง

๑.๓ ลักษณะภูมิอากาศ

จากลักษณะพื้นที่ของจังหวัดลำปางที่เป็นแอ่งกระทะ จึงทำให้อากาศร้อนอบอ้าวเกือบตลอดปี ฤดูร้อนอากาศร้อนจัด มีอุณหภูมิค่าสูงสุดประมาณ ๑๒ องศาเซลเซียส และอุณหภูมิสูงสุดประมาณ ๔๔ องศาเซลเซียส ปริมาณน้ำฝนที่วัดได้เฉลี่ยประมาณ ๑,๐๘๕ มิลลิเมตร/ปี

๑.๔ ลักษณะของดิน

อบต.สบปราบ มีลักษณะดินส่วนใหญ่เป็นดินร่วนปนทราย จากการสำรวจทรัพยากรดิน โดยส่วนสำรวจจำแนกดินที่ ๓ สำนักสำรวจดินและวางแผนที่ใช้ที่ดิน พบว่า ที่ดินในตำบลสบปราบสามารถแยกได้เป็นดินในที่ดอน (คือ ดินบริเวณพื้นที่ที่อยู่สูงกว่าดินที่ลุ่ม ไม่มีน้ำท่วมถึง ดินมีการระบายน้ำดี มักไม่ค่อยมีน้ำแช่ขังที่ผิวหน้าดิน) และดินในที่ลุ่ม (คือ ดินที่เกิดอยู่ในบริเวณพื้นที่ต่ำ มีสภาพพื้นที่ราบเรียบ หรือค่อนข้างราบเรียบ มักจะมีระดับน้ำใต้ดินตื้น มีน้ำท่วมขังที่ผิวดินในฤดูฝน ส่วนใหญ่ใช้ประโยชน์ในการทำนา)

(ที่มา : รายงานแผนการใช้ที่ดิน ระดับตำบล ตำบลสบปราบ อำเภอสบปราบ จังหวัดลำปาง /ส่วนการวางแผนการใช้ที่ดิน สำนักงานพัฒนาที่ดินเขต ๖ กรมพัฒนาที่ดิน กระทรวงเกษตรและสหกรณ์)

๑.๕ ลักษณะของแหล่งน้ำ

แยกตามลักษณะของแหล่งน้ำได้ดังนี้

แหล่งน้ำธรรมชาติ

- ลำน้ำ,ลำธาร	จำนวน	๑๐	สาย
- แม่น้ำ	จำนวน	๑	สาย (แม่น้ำวัง)
- อ่างเก็บน้ำ	จำนวน	๒	แห่ง
- น้ำตกแม่ฮิม			
- สระน้ำหนองบัว			

แหล่งน้ำที่สร้างขึ้น

- ฝาย	จำนวน	๓๖	แห่ง
- บ่อบาดาล	จำนวน	๑๒	แห่ง
- ประปาหมู่บ้าน	จำนวน	๔	แห่ง (หมู่ที่ ๔,๖,๑๐ และ๑๕)
- สถานีสูบน้ำไฟฟ้า	จำนวน	๓	แห่ง

- คลองส่งน้ำ จำนวน ๒ แห่ง

๑.๖ ลักษณะของไม้และป่าไม้

-มีลักษณะเป็นป่าโปร่งและป่าสงวน พื้นที่ป่าบางส่วนอยู่ในเขตอุทยานแห่งชาติเวียงโกศัย

๒.ด้านการเมือง/การปกครอง

๒.๑ เขตการปกครอง

ปัจจุบันองค์การบริหารส่วนตำบลสบปราบ แบ่งเขตการปกครองออกเป็น ๑๐ หมู่บ้าน แยกตามลักษณะการปกครอง ดังนี้

๑.บ้านสบปราบ	หมู่ที่ ๒	มีพื้นที่บางส่วน
๒.บ้านวังพร้าว	หมู่ที่ ๓	มีพื้นที่บางส่วน
๓.บ้านแพะ	หมู่ที่ ๔	มีพื้นที่เต็มทั้งหมู่บ้าน
๔.บ้านทุ่ง	หมู่ที่ ๕	มีพื้นที่เต็มทั้งหมู่บ้าน
๕.บ้านวัฒนา	หมู่ที่ ๖	มีพื้นที่เต็มทั้งหมู่บ้าน
๖.บ้านทุ่งพัฒนา	หมู่ที่ ๙	มีพื้นที่เต็มทั้งหมู่บ้าน
๗.บ้านใหม่วัฒนา	หมู่ที่ ๑๐	มีพื้นที่เต็มทั้งหมู่บ้าน
๘.บ้านทุ่งเจริญ	หมู่ที่ ๑๑	มีพื้นที่เต็มทั้งหมู่บ้าน
๙.บ้านทุ่งรวงทอง	หมู่ที่ ๑๒	มีพื้นที่เต็มทั้งหมู่บ้าน
๑๐.บ้านฮ่อมปู่สามัคคี	หมู่ที่ ๑๕	มีพื้นที่เต็มทั้งหมู่บ้าน

๒.๒ การเลือกตั้ง

องค์การบริหารส่วนตำบลสบปราบ ได้มีการเลือกตั้งนายก อบต. และ ส.อบต. เมื่อวันที่ ๒๐ เดือนตุลาคม พ.ศ.๒๕๕๖

ฝ่ายบริหาร

ประกอบด้วย

๑) ร้อยตรีชูเชิด ด่านอินธา	นายกองค์การบริหารส่วนตำบลสบปราบ
๒) นายพิชัย เครือจันตะ	รองนายกองค์การบริหารส่วนตำบลสบปราบ
๓) นายกรณ์ เตจ๊ะ	รองนายกองค์การบริหารส่วนตำบลสบปราบ
๔) นายอดิศร สุดใจ	เลขาธิการนายกองค์การบริหารส่วนตำบลสบปราบ

สมาชิกสภา อบต.สบปราบ

ประกอบด้วย

หมู่ที่ ๒	๑) นายน้อย ชมภู	๒) นางอรทัย มานันชัย
หมู่ที่ ๓	๑) นายโต นันทะวิชัย	๒) นางอำพร คำภีโล
หมู่ที่ ๔	๑) นายประวัติน อินจันทร์	๒) นายฐานันดร มูลกันทะ
หมู่ที่ ๕	๑) นายวิเชียร น้อยพยัคฆ์	๒) นายธนัท วงศ์สอน
หมู่ที่ ๖	๑) นายสายัณห์ ไชยเมืองมูล	๒) นายวิโรจน์ อุ่นแก้ว
หมู่ที่ ๙	๑) นายอำนาจ สิริป้อ	๒) นายโชคชัย ยะชะระ
หมู่ที่ ๑๐	๑) นายพิชญ์ หลวงใน	๒) นายใหม่ ทาเงิน
หมู่ที่ ๑๑	๑) นายหยัด ทินวัง	๒) นายเกษม บุญยืน

หมู่ที่ ๑๒ ๑) นายสุรีย์ เทพสิงห์ ๒) นายทาน เตจ๊ะ
หมู่ที่ ๑๕ ๑) นายอำนวยการ อินจันทร์ ๒) นายศรีจันทร์ ยะเงี้ยว

๓. ประชากร

๓.๑ ข้อมูลเกี่ยวกับจำนวนประชากร

ปัจจุบันจำนวนประชากรในเขตองค์การบริหารส่วนตำบลสบปราบ มีจำนวน ๑๐ หมู่บ้าน จำนวนหลังคาเรือน ๑,๔๓๖ ครัวเรือน (ไม่รวมบ้านว่าง) จำนวนประชากรทั้งหมด ๔,๖๕๐ คน รายละเอียด ดังนี้

บ้าน	หมู่	จำนวนชาย	จำนวนหญิง	รวม	จำนวนครัวเรือน
บ้านสบปราบ	๒	๖	๕	๑๑	๒๕
บ้านวังพร้าว	๓	๗	๑๐	๑๗	๒๗
บ้านแพะ	๔	๓๐๒	๓๑๗	๖๑๙	๑๘๑
บ้านทุ่ง	๕	๔๑๑	๔๑๓	๘๒๔	๒๒๔
บ้านวัฒนา	๖	๒๓๙	๒๒๘	๔๖๗	๑๕๙
บ้านทุ่งพัฒนา	๙	๔๘๕	๔๗๙	๙๖๔	๒๔๔
บ้านใหม่วัฒนา	๑๐	๑๓๔	๑๔๑	๒๗๕	๑๐๕
บ้านทุ่งเจริญ	๑๑	๒๗๕	๒๗๖	๕๕๑	๑๓๖
บ้านทุ่งรวงทอง	๑๒	๒๙๑	๒๙๖	๕๘๗	๑๖๖
บ้านฮ่องปู่สามัคคี	๑๕	๑๖๕	๑๗๐	๓๓๕	๑๖๙
รวม	๑๐	๒,๓๑๕	๒,๓๓๕	๔,๖๕๐	๑,๔๓๖

(ข้อมูล ณ เดือนพฤษภาคม พ.ศ. ๒๕๖๒ สำนักทะเบียนอำเภอสบปราบ)

๓.๒ ช่วงอายุและจำนวนประชากร

ช่วงอายุ/ปี	ชาย	หญิง	รวม
๐-๖	๑๒๙	๑๓๕	๒๖๔
๗-๑๒	๑๐๐	๑๐๘	๒๐๘
๑๓-๑๗	๑๒๖	๑๐๐	๒๒๖
๑๘-๖๐	๑,๔๗๖	๑,๔๓๖	๒,๙๑๒
๖๐ ปี ขึ้นไป	๔๘๔	๕๕๖	๑,๐๔๐
รวม	๒,๓๑๕	๒,๓๓๕	๔,๖๕๐

๔.สภาพทางสังคม

๔.๑ การศึกษา

โรงเรียนระดับประถมศึกษา จำนวน ๑ แห่ง โรงเรียนระดับมัธยมศึกษา จำนวน ๑ แห่ง และศูนย์พัฒนาเด็กเล็กก่อนวัยเรียน จำนวน ๒ แห่ง

-โรงเรียนระดับประถมศึกษา

ลำดับที่	ชื่อโรงเรียน	จำนวนนักเรียน/ปีการศึกษา ๒๕๖๒		รวม
		ชาย	หญิง	
๑	โรงเรียนชุมชนบ้านทุ่ง	๖๓	๘๙	๑๕๒
รวม		๖๓	๘๙	๑๕๒

- ศูนย์พัฒนาเด็กเล็ก

ลำดับที่	ชื่อศูนย์พัฒนาเด็กเล็ก	จำนวนนักเรียน ปี พ.ศ.๒๕๖๒		รวม
		ชาย	หญิง	
๑	บ้านทุ่งพัฒนา	๒๖	๑๔	๔๐
๒	บ้านวัฒนา	๒	๔	๖
รวม		๒๘	๑๘	๔๖

๔.๒ สาธารณสุข

ประเภท	จำนวน	ชื่อ	สถานที่ตั้ง
๑. สถานพยาบาล	๑	๑.โรงพยาบาลสบปราบ	หมู่ที่ ๒
๒. ศูนย์สาธารณสุขมูลฐานชุมชน	๘	๑.ศูนย์ ศส.มช.บ้านแพะ	หมู่ที่ ๔
		๒.ศูนย์ ศส.มช. บ้านทุ่ง	หมู่ที่ ๕
		๓.ศูนย์ ศส.มช.บ้านวัฒนา	หมู่ที่ ๖
		๔.ศูนย์ ศส.มช. บ้านทุ่งพัฒนา	หมู่ที่ ๙
		๕.ศูนย์ ศส.มช.บ้านใหม่วัฒนา	หมู่ที่ ๑๐
		๖.ศูนย์ ศส.มช.บ้านทุ่งเจริญ	หมู่ที่ ๑๑
		๗.ศูนย์ ศส.มช.บ้านทุ่งรวงทอง	หมู่ที่ ๑๒
		๘.ศูนย์ ศส.มช.บ้านฮ่องปู่สามัคคี	หมู่ที่ ๑๕
๓. อาสาสมัครสาธารณสุขประจำหมู่บ้าน (อสม.)	๑๒๐ คน		

๔.๓ อาชญากรรม

-ไม่มีปัญหาอาชญากรรมรุนแรงในพื้นที่

๔.๔ ยาเสพติด

-ปัญหายาเสพติด ในพื้นที่มีปัญหายาเสพติดบ้างแต่ไม่มาก ส่วนใหญ่ปัญหายาเสพติดจะเป็นการเสพ เป็นต้น

๔.๕ การสังคมสงเคราะห์

-สวัสดิการมีการสงเคราะห์เบี้ยยังชีพสำหรับคนพิการ / ผู้สูงอายุ

๕.ระบบบริการพื้นฐาน

๕.๑ การคมนาคมขนส่ง (ทางบก ทางน้ำ ทางราง ฯลฯ) ประชาชนส่วนใหญ่ใช้รถยนต์ รถจักรยานยนต์ส่วนตัว ถนนสายหลักคือ ทางหลวงชนบท เลขที่ ๑๐๔๓ โดยเชื่อมต่อถนนสายพหลโยธิน (หมายเลข ๑) ใช้ได้ทุกฤดูกาล มีรถประจำทาง สบปราบ - ลำปาง

๕.๒ การไฟฟ้า คราวเรือนมีไฟฟ้าใช้ครบทุกครัวเรือน สำหรับไฟฟ้าส่องสว่างมีบางส่วนที่ยังไม่ทั่วถึง และมีปัญหาชำรุด

๕.๓ การประปา

การประปามี ๒ ประเภท คือ การประปาส่วนภูมิภาค ได้แก่พื้นที่ หมู่ ๒,๓,๕,๙,๑๑,๑๒ และ ประปาหมู่บ้าน ได้แก่พื้นที่ หมู่ ๔,๖,๑๐ และ ๑๕

๕.๔ โทรศัพท์

มีระบบโทรศัพท์เคลื่อนที่ระบบ Ais True Move และ Dtac มีสัญญาณครอบคลุมพื้นที่

๕.๕ ไปรษณีย์หรือการสื่อสารหรือการขนส่ง และวัสดุ ครุภัณฑ์

ที่ทำการไปรษณีย์จำนวน ๑ แห่ง

๖.ระบบเศรษฐกิจ

๖.๑ การเกษตร

การปลูกข้าว เป็นอาชีพหลักของประชาชนในพื้นที่ รองลงมาได้แก่ การปลูกมันสำปะหลัง ข้าวโพด และพืชผักสวนครัวตามฤดูกาล

๖.๒ การประมง

เป็นการประมงแบบครัวเรือน บริเวณอ่างเก็บน้ำแม่เรียง , อ่างเก็บน้ำแม่ทก และตามแหล่งน้ำธรรมชาติ

๖.๓ การปศุสัตว์

มีการเลี้ยง วัว กระบือ ไก่ เป็ด เป็นส่วนใหญ่ โดยมีฟาร์มหมูในพื้นที่ หมู่ที่ ๕ และหมู่ที่ ๖

๖.๔ การบริการ

-สมเกียรติห้องพัก หมู่ที่ ๖

-ห้วยฝางรีสอร์ท หมู่ที่ ๑๕

๖.๕ การท่องเที่ยว

-

๖.๖ การอุตสาหกรรม

-โรงงานเซรามิค ๑ แห่ง , โรงงานผลิตเครื่องเคลือบดินเผา ๑ แห่ง

๖.๗ การพาณิชย์และกลุ่มอาชีพ

การพาณิชย์

ประเภท	จำนวน
๑.ร้านค้า	๕๕
๒.ปั้มน้ำมัน	๑
๓.ปั้มน้ำมัน lpg	๑
๔.โรงงานเซรามิค	๒
๕.โรงสีข้าว	๑๐
๖.ร้านซ่อมรถยนต์	๘
๗.ฟาร์มเลี้ยงหมู	๒
๘.แพล้นปูน	๑
๙.โรงงานผลิตน้ำดื่ม	๑
๑๐.อื่น ๆ	๑๒

กลุ่มอาชีพมี ๙ กลุ่ม คือ

- กลุ่มดอกไม้ประดิษฐ์ หมู่ที่ ๕
- กลุ่มดอกไม้ประดิษฐ์บ้านวัฒนา หมู่ที่ ๖
- กลุ่มรวมใจเย็บผ้า หมู่ที่ ๙
- กลุ่มดอกไม้ประดิษฐ์ หมู่ที่ ๙
- กลุ่มอาชีพบ้านใหม่วัฒนา หมู่ที่ ๑๐
- กลุ่มทำดอกไม้แห้งบ้านทุ่งเจริญ หมู่ที่ ๑๑
- กลุ่มทอผ้าบ้านทุ่งรวงทอง หมู่ที่ ๑๒
- กลุ่มตัดเย็บเสื้อผ้าสตรีบ้านทุ่งรวงทอง หมู่ที่ ๑๒
- กลุ่มตัดเย็บเสื้อผ้าสตรีบ้านฮ่องปู่สามัคคี หมู่ที่ ๑๕

๖.๘ แรงงาน

เป็นแรงงานภาคการเกษตรส่วนใหญ่ และรับจ้างทั่วไป

๗.ศาสนา ประเพณี วัฒนธรรม

๗.๑ การนับถือศาสนา ประชาชนตำบลสบปราบส่วนใหญ่ประมาณร้อยละ ๙๙ นับถือศาสนาพุทธ และอื่น ๆ อีกร้อยละ ๑ เช่น ศาสนาคริสต์ เป็นต้น

จำนวนวัดในพื้นที่

ประเภท	จำนวน	ชื่อ	สถานที่ตั้ง
วัด	๕	๑. วัดบ้านแพะ ๒. วัดวัฒนาราม ๓. วัดบ้านทุ่ง ๔. วัดชัยศรีภูมิ ๕. วัดม่อนหินขาว (สำนักสงฆ์)	หมู่ที่ ๔ หมู่ที่ ๖ หมู่ที่ ๙ หมู่ที่ ๑๕ หมู่ที่ ๑๑
คริสต์จักร	๑	๑. คริสต์จักรสบปราบแบ็ปติสต์	หมู่ที่ ๔

๗.๒ ประเพณีและงานประจำปี

๑) ประเพณีสงฆ์น้ำพระธาตุประจำวัดต่าง ๆ เช่น วัดบ้านวัฒนา หมู่ที่ ๖,๑๐ วัดม่อน-หินขาว หมู่ที่ ๑๑ และวัดชัยศรีภูมิ หมู่ที่ ๑๕

๒) ประเพณีสลากภัตร

๓) ประเพณีลอยกระทงของหมู่บ้าน หมู่ที่ ๔,๕,๖,๙,๑๐,๑๑,๑๒

๔) ประเพณีท้องถิ่น

-ประเพณีบ่อไข่ง หมู่ที่ ๓ , ๖

-ประเพณีเดือนห้าเหนือ หมู่ที่ ๙

-ประเพณีฟังธรรมหนองบัว หมู่ที่ ๑๕

-ประเพณีเดือนแปดแรมสี่คำ หมู่ที่ ๑๑

-ประเพณีฟังธรรมของหมู่บ้าน หมู่ที่ ๔ , ๕

๗.๓ ภูมิปัญญาท้องถิ่น ภาษาถิ่น เช่น หมอพื้นบ้าน (หมู่ที่ ๕) ดนตรีพื้นที่บ้าน (หมู่ที่ ๕)

๘.ทรัพยากรธรรมชาติ

๘.๑ น้ำ

ตำบลสบปราบมีแหล่งน้ำสำหรับการเกษตรที่สำคัญคือ อ่างเก็บน้ำแม่เรียง , อ่างเก็บน้ำแม่ทก , น้ำตกแม่อิม , ห้วยสมัย , ห้วยแม่ฮู้ด , ห้วยแม่อิม , แม่น้ำวัง และมีสถานีสูบน้ำด้วยพลังไฟฟ้า จำนวน ๓ สถานี

สำหรับแหล่งน้ำเพื่อการบริโภค - อุปโภค มีทั้งระบบประปาภูมิภาค และระบบประปาหมู่บ้าน

๘.๒ ป่าไม้

ตำบลสบปราบ มีลักษณะพื้นที่ป่าเป็นป่าโปร่ง และป่าสงวน พื้นที่ป่าบางส่วนอยู่ในเขตอุทยานแห่งชาติเวียงโกศัย จังหวัดแพร่

๘.๓ ภูเขา

ทางทิศใต้ของพื้นที่จะเป็นเทือกเขาสูง มีความสูงระหว่าง ๓๕๐ - ๑,๒๐๐ เมตร จากระดับน้ำทะเล มีอาณาเขตติดต่อกับอุทยานแห่งชาติเวียงโกศัย จังหวัดแพร่

๘.๔ ทรัพยากรธรรมชาติที่สำคัญขององค์กรปกครองส่วนท้องถิ่น

ตำบลสบปราบตำบลเป็นชุมชนที่มีลักษณะชุมชนชนบท ทรัพยากรธรรมชาติที่สำคัญได้แก่น้ำ เพราะประชาชนส่วนใหญ่ประกอบอาชีพเกษตรกรรม ถึงแม้จะมีอ่างเก็บน้ำขนาดใหญ่ จำนวน 2 แห่ง แต่ก็ไม่เพียงพอที่จะทำการเกษตรตลอดทั้งปี ฤดูแล้งจะประสบปัญหาการขาดแคลนน้ำ

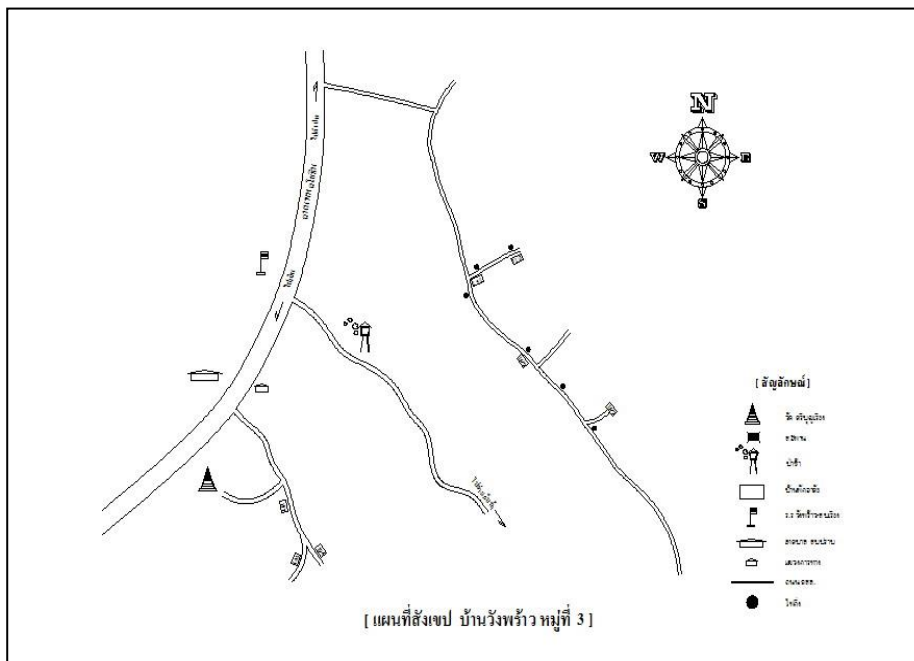
สภาพอากาศโดยปกติจะมีอากาศที่ดี ยกเว้นในช่วงฤดูแล้งที่ประสบปัญหาหมอกควันไฟป่า ๙.อื่น ๆ

ด้านเศรษฐกิจพอเพียงท้องถิ่น (ด้านการเกษตรและแหล่งน้ำ)

๙.๑ ข้อมูลพื้นฐานของหมู่บ้านหรือชุมชน

หมู่ที่ ๒ บ้านสบปราบ มีพื้นที่บางส่วนอยู่ในเขต อบต.สบปราบ มีสถานที่ราชการที่สำคัญได้แก่ โรงพยาบาลสบปราบ มีนายทอน มาใจ ดำรงตำแหน่งผู้ใหญ่บ้าน

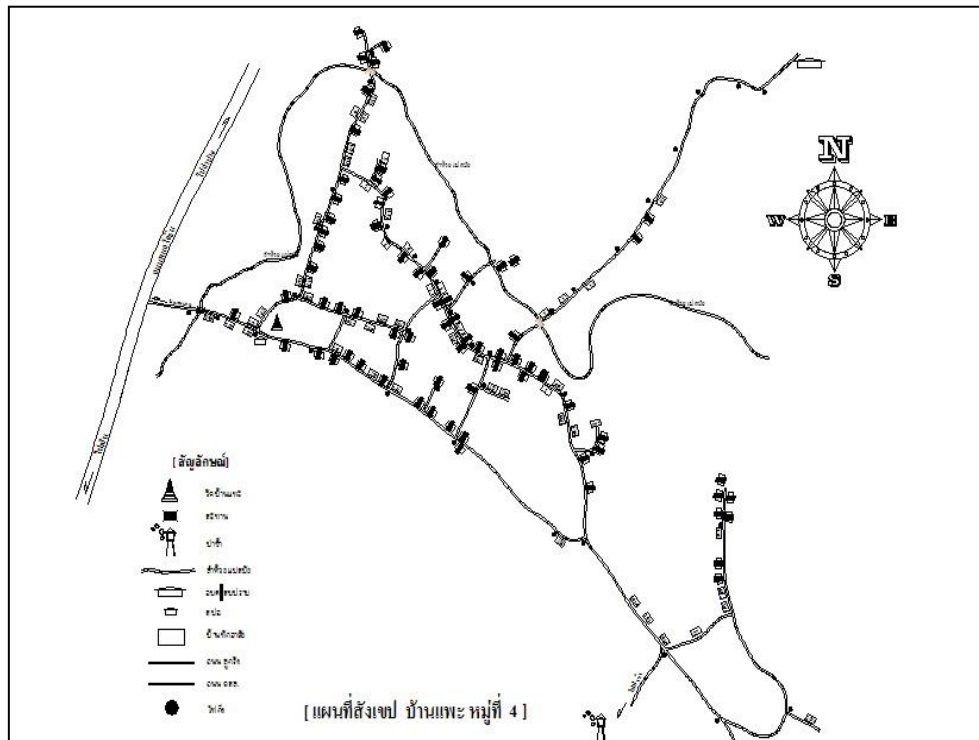
หมู่ที่ ๓ บ้านวังพร้าว มีพื้นที่บางส่วนอยู่ในเขต อบต.สบปราบ มีนายทศพล สุกันทา ดำรงตำแหน่งผู้ใหญ่บ้าน



หมู่ที่ ๔ บ้านแพะ มีนายณัฐวุฒิ ป้องแก้วน้อย ดำรงตำแหน่งผู้ใหญ่บ้าน

ที่ตั้ง อยู่ทางทิศตะวันออกเฉียงใต้ของที่ว่าการอำเภอสบปราบ ห่างจากที่ว่าการอำเภอ ประมาณ ๑ กิโลเมตร

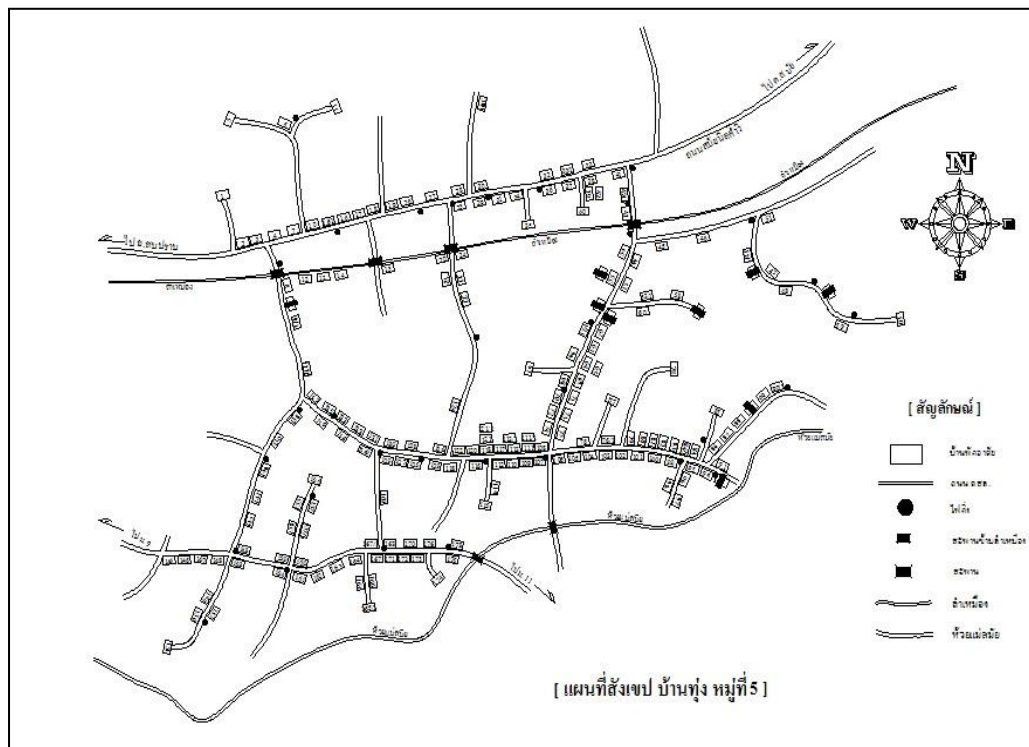
ลักษณะพื้นที่ เป็นพื้นที่ราบ เป็นเนิน มีทุ่งนาและภูเขาอยู่รอบ ๆ มีลำห้วยไหลผ่าน คือ ลำห้วยสมัย น้ำลำธารของตำบลสมัย



หมู่ที่ ๕ บ้านทุ่ง มีนายสินชัย เทพสิงห์ ดำรงตำแหน่งผู้ใหญ่บ้าน

ที่ตั้ง อยู่ทางทิศตะวันออกของที่ว่าการอำเภอสบปราบ ห่างจากที่ว่าการอำเภอ ประมาณ ๓ กิโลเมตร

ลักษณะพื้นที่ เป็นพื้นที่ราบมีทุ่งนาล้อมรอบ ทิศตะวันออกมีภูเขาหน้าตักขุนอินเป็นแหล่งต้นน้ำ ,มีลำห้วยสมัยไหลผ่าน และมีหนองน้ำสาธารณะหนองเชียงทองเป็นแหล่งรับน้ำเหมือนสูบน้ำพลังไฟฟ้า



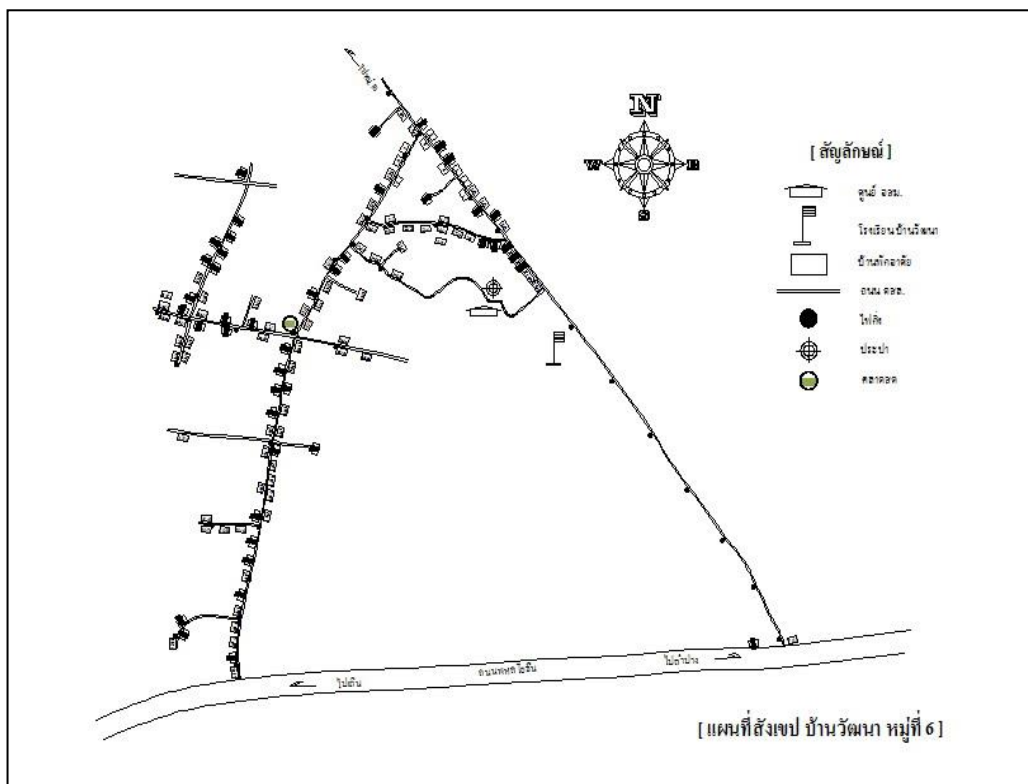
หมู่ที่ ๖ บ้านวัฒนา มีนายกอบลาภ บุญมา ดำรงตำแหน่งผู้ใหญ่บ้าน

ที่ตั้ง อยู่ทางทิศใต้ของที่ว่าการอำเภอสบปราบ ห่างจากที่ว่าการอำเภอ ประมาณ

๔ กิโลเมตร

ลักษณะพื้นที่ เป็นที่ราบลุ่ม มีแม่น้ำวังไหลผ่าน มีแหล่งน้ำธรรมชาติ เช่น ลำห้วย ๑ แห่ง และมีสระน้ำ จำนวน ๒ แห่ง

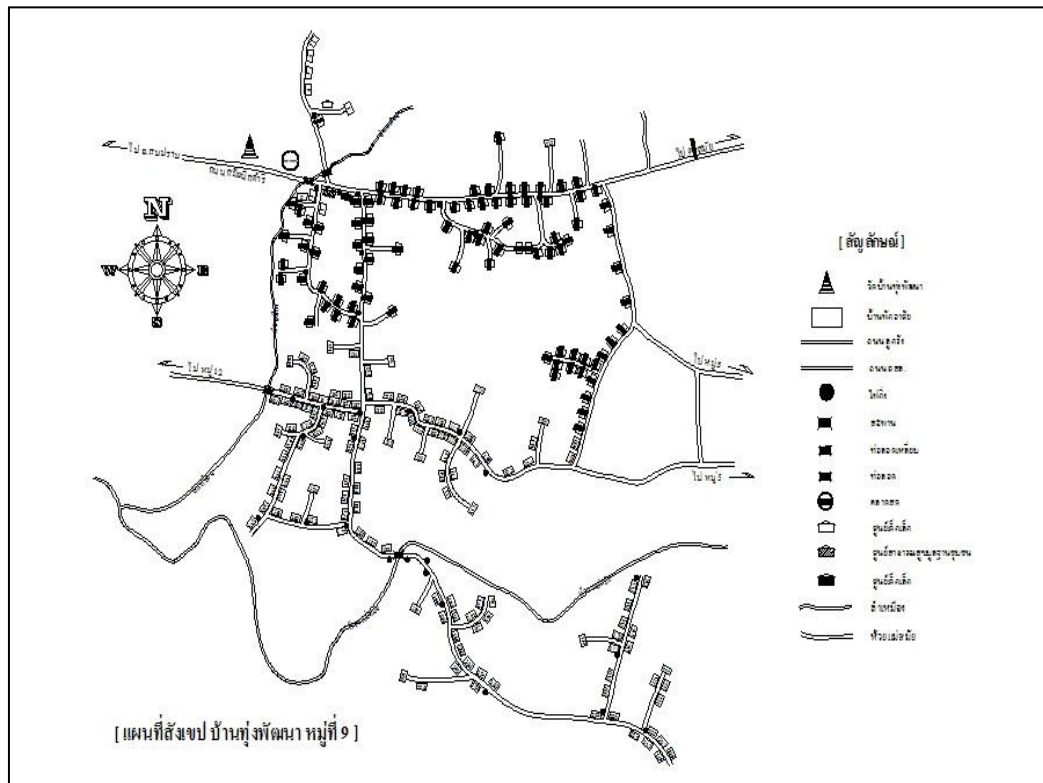
มีพื้นที่ทั้งหมด ๒,๔๑๒ ไร่ แบ่งเป็น ที่อยู่อาศัย ๘๒ ไร่ พื้นที่ทำนา ๑,๔๐๐ ไร่ พื้นที่ทำสวน ๖๐ ไร่ พื้นที่ปลูกป่าทำการเกษตรอื่น ๆ ๑๒๐ ไร่ และพื้นที่เขตสубน้ำไฟฟ้าชลประทาน ๗๕๐ ไร่



หมู่ที่ ๙ บ้านทุ่งพัฒนา มีนายเฉลิมวุฒิ ยะชะระ ดำรงตำแหน่งผู้ใหญ่บ้าน

ที่ตั้ง อยู่ทางทิศตะวันออก ของที่ว่าการอำเภอสบปราบ ห่างจากที่ว่าการอำเภอ
ประมาณ ๒ กิโลเมตร

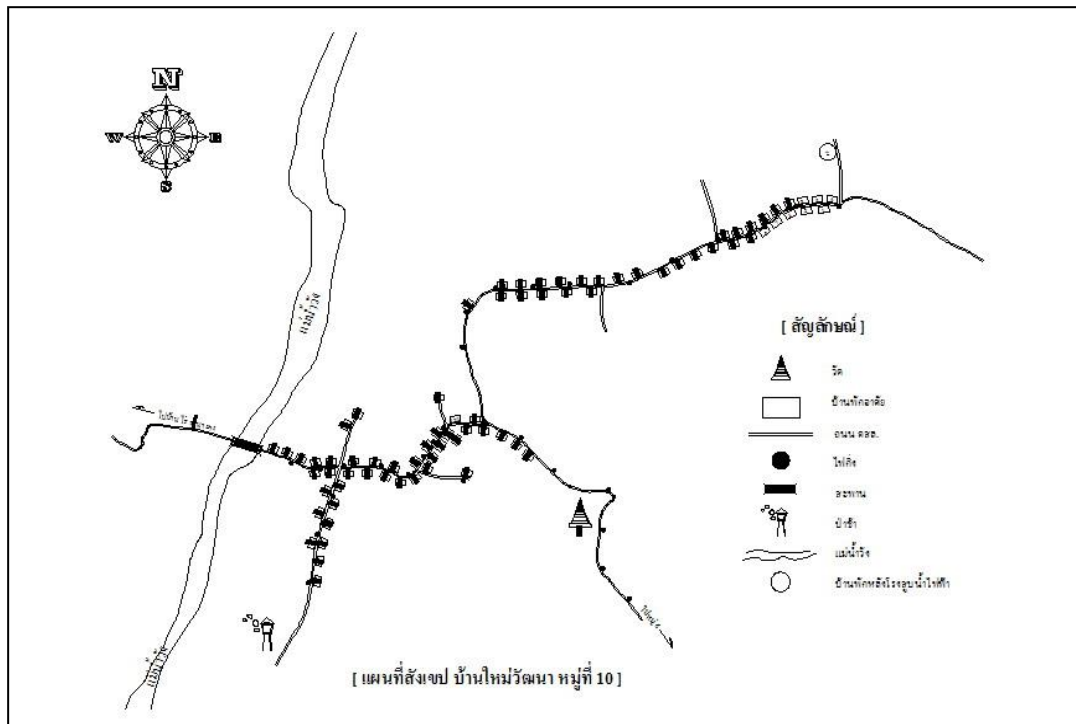
ลักษณะพื้นที่ เป็นที่ราบ เป็นเนิน มีทุ่งนาและภูเขาอยู่รอบ มีแหล่งน้ำธรรมชาติ เช่น ลำ
ห้วย ๑ แห่ง มีพื้นที่ทั้งหมด ๑๗,๒๕๑ ไร่



หมู่ที่ ๑๐ บ้านใหม่วัฒนา มีนายพิษณุ หลวงโน ดำรงตำแหน่งผู้ใหญ่บ้าน

ที่ตั้ง อยู่ทางทิศใต้ ของที่ว่าการอำเภอสบปราบ ห่างจากที่ว่าการอำเภอ ประมาณ ๔ กิโลเมตร

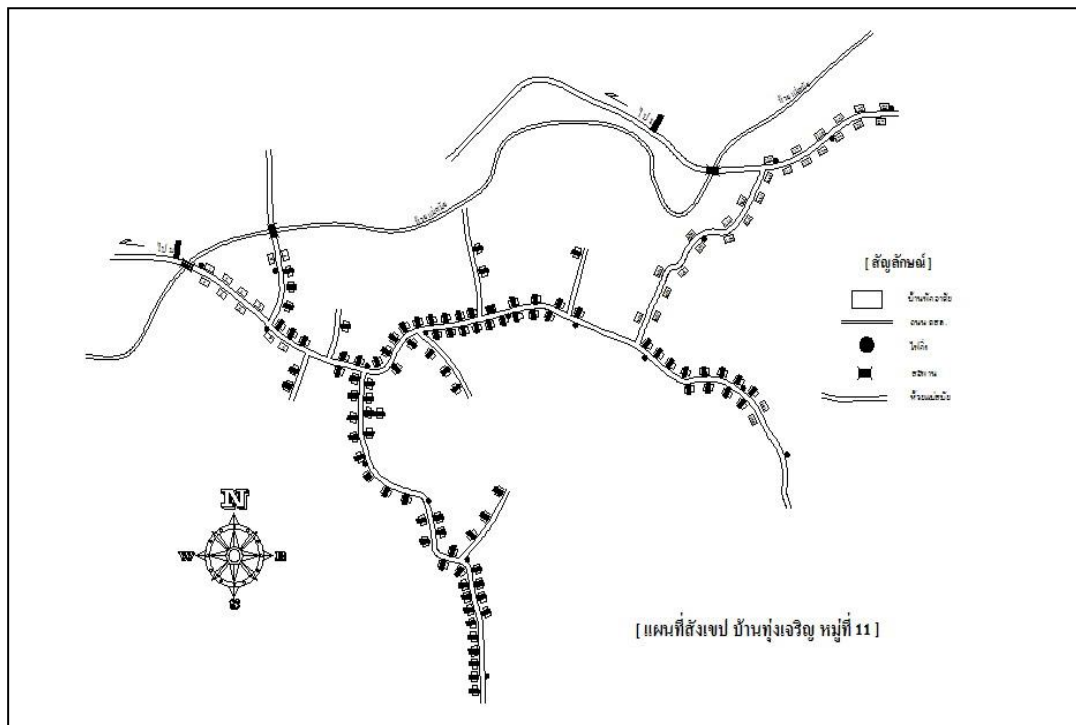
ลักษณะพื้นที่ เป็นที่ราบลุ่ม อยู่ติดแม่น้ำวัง มีพื้นที่ทั้งหมด ๖,๒๐๐ ไร่



หมู่ที่ ๑๑ บ้านทุ่งเจริญ มีนายสรนันท์ ด้านอินธา ดำรงตำแหน่งผู้ใหญ่บ้าน

ที่ตั้ง อยู่ทางทิศตะวันออก ของที่ว่าการอำเภอสบปราบ ห่างจากที่ว่าการอำเภอ
ประมาณ ๖ กิโลเมตร

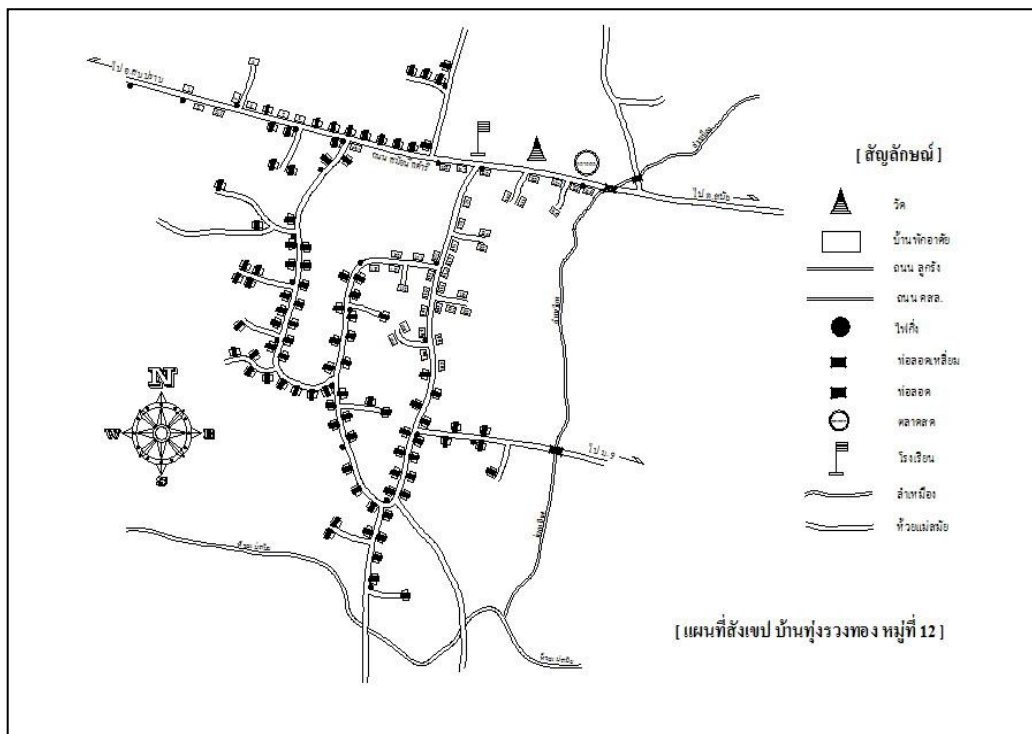
ลักษณะพื้นที่ เป็นที่ราบลุ่ม มีพื้นที่ทั้งหมด ๑๑,๐๐๐ ไร่ แยกเป็น พื้นที่ทำนา ๓,๐๐๐
ไร่ พื้นที่ทำไร่ ๑,๕๐๐ ไร่ พื้นที่อาศัย ๖๐๐ ไร่ และพื้นที่ปลูกป่า,ทำการเกษตร อื่น ๆ ๕,๐๐๐ ไร่



หมู่ที่ ๑๒ บ้านทุ่งรวงทอง มีนายพลชนะ รั้งใจ ดำรงตำแหน่งผู้ใหญ่บ้าน

ที่ตั้ง อยู่ทางทิศตะวันออก ของที่ว่าการอำเภอสบปราบ ห่างจากที่ว่าการอำเภอ
ประมาณ ๒ กิโลเมตร

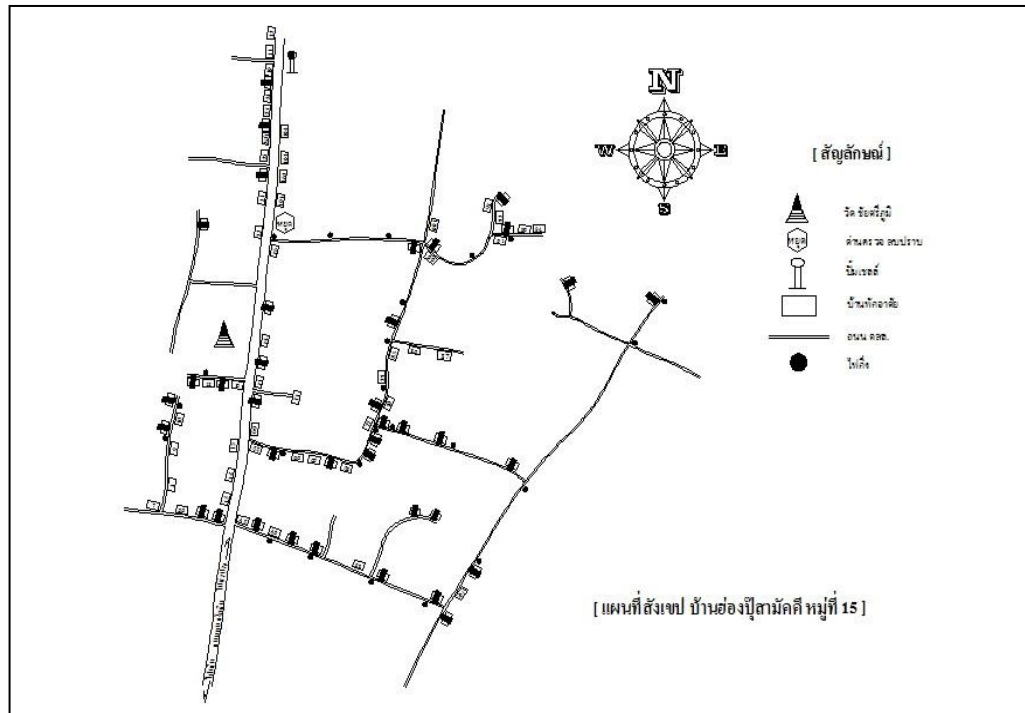
ลักษณะพื้นที่ เป็นที่ราบ เป็นเนิน มีทุ่งนาและภูเขาอยู่รอบ ๆ มีลำห้วยไหลผ่าน มีพื้นที่
ทั้งหมด ๒,๕๐๐ ไร่



หมู่ที่ ๑๕ บ้านฮ่องปู้สามัคคี มีนายนเรศ เตชะสืบ ดำรงตำแหน่งกำนันตำบลสบปราบ

ที่ตั้ง อยู่ทางทิศตะวันออกเฉียงเหนือ ของที่ว่าการอำเภอสบปราบ ห่างจากที่ว่าการอำเภอ ประมาณ ๒ กิโลเมตร

ลักษณะพื้นที่ เป็นที่ราบลุ่ม มีพื้นที่ทั้งหมด ๓,๓๐๐ ไร่ แบ่งเป็นพื้นที่ทำการเกษตร ๓,๐๐๐ ไร่ พื้นที่อาศัย ๓๐๐ ไร่ มีแม่น้ำวังไหลผ่าน มีสะพานบว อ่างห้วยหลวง และอ่างห้วยป่าจันทร์



๙.๒ ข้อมูลด้านการเกษตร

เกษตรกรในพื้นที่ปลูกข้าวเหนียว และข้าวเจ้า เป็นหลัก นอกจากนั้นเกษตรกรบางรายปลูกไม้ผล และไม้ยืนต้นอื่น ๆ เช่น ลำไย มะม่วง และไม้สัก เป็นต้น การเกษตรส่วนใหญ่จะนำมาบริโภค บางส่วนนำไปจำหน่ายผ่านพ่อค้าคนกลางที่มารับซื้อถึงในหมู่บ้าน ไม่มีการรวมกลุ่มกันเพื่อต่อรองราคากับพ่อค้า ทำให้ราคาผลผลิตขึ้นอยู่กับข้อกำหนดของพ่อค้าคนกลางแต่เพียงผู้เดียว

๙.๓ ข้อมูลด้านแหล่งน้ำทางการเกษตร

-อ่างเก็บน้ำแม่เรียง ตั้งอยู่ในพื้นที่หมู่ที่ ๓ ตำบลสบปราบ พื้นที่ที่ได้รับประโยชน์ คือ หมู่ที่ ๓ , หมู่ที่ ๔ (บางส่วน)

-อ่างเก็บน้ำแม่ทก ตั้งอยู่ในพื้นที่หมู่ที่ ๑๒ ตำบลสบปราบ พื้นที่ที่ได้รับประโยชน์ คือ หมู่ที่ ๑๒ , หมู่ที่ ๔ , หมู่ที่ ๙ , หมู่ที่ ๕ (บางส่วน) และ หมู่ที่ ๑๑ (บางส่วน)

-น้ำตกแม่อม ตั้งอยู่ในพื้นที่หมู่ที่ ๑๑ พื้นที่ที่ได้รับประโยชน์ คือ หมู่ที่ ๑๑

-ห้วยสมัย พื้นที่ที่ได้รับประโยชน์ คือ หมู่ที่ ๔ , ๕ , ๙ , ๑๑ และ หมู่ที่ ๑๒

-ห้วยแม่ฮูด พื้นที่ที่ได้รับประโยชน์ คือ หมู่ที่ ๙ , ๑๒

-ห้วยแม่อม พื้นที่ที่ได้รับประโยชน์ คือ หมู่ที่ ๖ , ๑๐

-แม่น้ำวัง พื้นที่ที่ได้รับประโยชน์ คือ หมู่ที่ ๑๐ , ๑๕

-สถานีสูบน้ำด้วยพลังไฟฟ้า หมู่ที่ ๕ พื้นที่ที่ได้รับประโยชน์คือ หมู่ที่ ๕ , ๙ , ๑๒

-สถานีสูบน้ำด้วยพลังไฟฟ้า หมู่ที่ ๑๐ พื้นที่ที่ได้รับประโยชน์คือ หมู่ที่ ๖ , ๑๐

-สถานีสูบน้ำด้วยพลังไฟฟ้า หมู่ที่ ๑๕ พื้นที่ที่ได้รับประโยชน์คือ หมู่ที่ ๑๕

๙.๔ ข้อมูลด้านแหล่งน้ำกิน - น้ำใช้

มีระบบประปาส่วนภูมิภาค และประปาหมู่บ้าน ใช้ในการอุปโภค-บริโภค

ส่วนที่ ๒ ยุทธศาสตร์การพัฒนาองค์กรปกครองส่วนท้องถิ่น

๑. ความสัมพันธ์ระหว่างแผนพัฒนาระดับมหภาค

๑.๑ แผนยุทธศาสตร์ชาติ ๒๐ ปี

ความเป็นมา

คณะรัฐมนตรีมีมติเมื่อวันที่ ๓๐ มิถุนายน ๒๕๕๘ เห็นชอบให้มีการจัดทำยุทธศาสตร์ชาติระยะ ๒๐ ปีเพื่อใช้ในการขับเคลื่อนการพัฒนาประเทศสู่ความมั่นคง มั่งคั่ง และยั่งยืน โดยนโยบายรัฐบาล ๑๑ ข้อ ประเด็นปฏิรูปของคณะรักษาความสงบแห่งชาติ ๑๑ ด้าน และประเด็นปฏิรูปของสภาปฏิรูปแห่งชาติ ๓๖ กิจกรรมา ใช้เป็นกรอบในการจัดทำและให้เสนอร่างยุทธศาสตร์ชาติระยะ ๒๐ ปีให้คณะรัฐมนตรีพิจารณาให้ความเห็นชอบ เพื่อใช้เป็นกรอบการดำเนินงานในระยะที่ ๒ ของรัฐบาลและกรอบการปฏิรูปในระยะที่ ๓ ต่อไป

พร้อมนี้มติคณะรัฐมนตรีดังกล่าวได้เห็นชอบให้แต่งตั้งคณะกรรมการจัดทำยุทธศาสตร์ชาติซึ่งมีเลขาธิการนายกรัฐมนตรีเป็นประธานมีเลขาธิการคณะรัฐมนตรีและเลขาธิการคณะกรรมการพัฒนาการเศรษฐกิจและสังคมแห่งชาติเป็นรองประธานกรรมการทำหน้าที่ในการจัดทำร่างยุทธศาสตร์ชาติระยะ ๒๐ ปีที่ต้องเชื่อมโยงกับกรอบการปฏิรูปทั้ง ๑๑ ด้านตามที่กำหนดไว้ในรัฐธรรมนูญแห่งราชอาณาจักรไทย (ฉบับชั่วคราว) พุทธศักราช ๒๕๕๗ และนโยบายของคณะรัฐมนตรีที่แถลงต่อสภานิติบัญญัติแห่งชาติเพื่อจัดทำร่างยุทธศาสตร์ชาติและกรอบแนวทางการปฏิรูปประเทศไทยในระยะ ๒๐ ปี

วิสัยทัศน์ ประเทศมีความมั่นคง มั่งคั่ง ยั่งยืน เป็นประเทศพัฒนาแล้ว ตามปรัชญาของเศรษฐกิจพอเพียง หรือเป็นคติพจน์ประจำชาติว่า “มั่นคง มั่งคั่ง ยั่งยืน” ทั้งนี้วิสัยทัศน์ดังกล่าวจะต้องสนองตอบต่อผลประโยชน์แห่งชาติ อันได้แก่การมีเอกราช อธิปไตย และบูรณภาพแห่งเขตอำนาจรัฐ การดำรงอยู่อย่างมั่นคง ยั่งยืนของสถาบันหลักของชาติ การดำรงอยู่อย่างมั่นคงของชาติและประชาชนจากภัยคุกคามทุกรูปแบบ การอยู่ร่วมกันในชาติอย่างสันติสุขเป็นปึกแผ่นมีความมั่นคงทางสังคมท่ามกลางพหุสังคมและการมีเกียรติและศักดิ์ศรีของความเป็นมนุษย์ ความเจริญเติบโตของชาติความเป็นธรรมและความอยู่ดีมีสุขของประชาชน ความยั่งยืนของฐานทรัพยากรธรรมชาติสิ่งแวดล้อม ความมั่นคงทางพลังงานและอาหารความสามารถในการรักษาผลประโยชน์ของชาติภายใต้การเปลี่ยนแปลงของสภาวะแวดล้อมระหว่างประเทศและการอยู่ร่วมกันอย่างสันติประสานสอดคล้องกัน ด้านความมั่นคงในประชาคมอาเซียนและประชาคมโลกอย่างมีเกียรติและศักดิ์ศรีไม่เป็นภาระของโลกและสามารถเกื้อกูลประเทศที่มีศักยภาพทางเศรษฐกิจที่ด้อยกว่า

๑) ความมั่นคง

๑.๑) การมีความมั่นคงปลอดภัย จากภัยและการเปลี่ยนแปลงทั้งภายในประเทศและภายนอกในทุกระดับทั้งระดับประเทศ สังคม ชุมชน ครอบครัว และปัจเจกบุคคลและมีความมั่นคงในทุกมิติ ทั้งมิติเศรษฐกิจ สังคม สิ่งแวดล้อมและการเมือง

๑.๒) ประเทศ มีความมั่นคงในเอกราช และอธิปไตย มีสถาบันชาติ ศาสนา พระมหากษัตริย์ที่เข้มแข็งเป็นศูนย์กลางและเป็นที่ยึดเหนี่ยวจิตใจประชาชน ระบบการเมืองที่มั่นคงเป็นกลไกที่นำไปสู่การบริหารประเทศที่ต่อเนื่องและโปร่งใสตามหลักธรรมาภิบาล

๑.๓) สังคมมีความปรองดองและความสามัคคี สามารถผนึกกำลังเพื่อพัฒนาประเทศ ชุมชนมีความเข้มแข็ง ครอบครัว มีความอบอุ่น

๑.๔) ประชาชน มีความมั่นคงในชีวิต มีงานและรายได้ที่มั่นคงพอเพียงกับการดำรงชีวิต มีที่อยู่อาศัยและความปลอดภัยในชีวิต ทรัพย์สิน

๑.๕) ฐานทรัพยากรและสิ่งแวดล้อม มีความมั่นคงของอาหารพลังงานและน้ำ

๒) ความมั่งคั่ง

๒.๑) ประเทศไทยมีการขยายตัวของเศรษฐกิจอย่างต่อเนื่อง ยกเว้นประเทศในกลุ่มประเทศรายได้สูงความเหลื่อมล้ำของการพัฒนาลดลง ประชากรได้รับผลประโยชน์จากการพัฒนาอย่างเท่าเทียมกันมากขึ้น

๒.๒) เศรษฐกิจมีความสามารถในการแข่งขันสูง สามารถสร้างรายได้ทั้งจากภายในและภายนอกประเทศสร้างฐานเศรษฐกิจและสังคมแห่งอนาคต และเป็นສຸດສຳຄັນของการเชื่อมโยงในภูมิภาคทั้งการคมนาคมขนส่ง การผลิต การค้า การลงทุน และการทำธุรกิจ มีบทบาทสำคัญในระดับภูมิภาคและระดับโลก เกิดสายสัมพันธ์ทางเศรษฐกิจและการค้าอย่างมีพลัง

๒.๓) ความสมบูรณ์ในทุนที่จะสามารถสร้างการพัฒนาอย่างต่อเนื่อง ได้แก่ ทุนมนุษย์ ทุนทางปัญญา ทุนทางการเงิน ทุนที่เป็นเครื่องมือเครื่องจักร ทุนทางสังคม และทุนทรัพยากรธรรมชาติและสิ่งแวดล้อม

๓) ความยั่งยืน

๓.๑) การพัฒนาที่สามารถสร้างความเจริญ รายได้ และคุณภาพชีวิตของประชาชนให้เพิ่มขึ้นอย่างต่อเนื่องซึ่งเป็นการเจริญเติบโตของเศรษฐกิจที่ไม่ใช้ทรัพยากรธรรมชาติเกินพอดีไม่สร้างมลภาวะต่อสิ่งแวดล้อมจนเกินความสามารถในการรองรับและเยียวยาของระบบนิเวศน์

๓.๒) การผลิตและการบริโภคเป็นมิตรกับสิ่งแวดล้อม และสอดคล้องกับกฎระเบียบของประชาคมโลกซึ่งเป็นที่ยอมรับร่วมกัน ความอุดมสมบูรณ์ของทรัพยากรธรรมชาติและสิ่งแวดล้อมมีคุณภาพดีขึ้น คนมีความรับผิดชอบต่อสังคมมีความเอื้ออาทร เสียสละเพื่อผลประโยชน์ส่วนร่วม

๓.๓) มุ่งประโยชน์ส่วนร่วมอย่างยั่งยืน ให้ความสำคัญกับการมีส่วนร่วมของประชาชนทุกภาคส่วน เพื่อการพัฒนาในทุกระดับอย่างสมดุล มีเสถียรภาพ และยั่งยืน

๓.๔) ประชาชนทุกภาคส่วนในสังคม ยึดถือและปฏิบัติตามปรัชญาของเศรษฐกิจพอเพียง

ยุทธศาสตร์ชาติประกอบด้วย ๖ ยุทธศาสตร์

เพื่อให้บรรลุวิสัยทัศน์ “ประเทศไทยมีความมั่นคงมั่งคั่งยั่งยืนเป็นประเทศพัฒนาแล้วด้วยการพัฒนาตามปรัชญาเศรษฐกิจพอเพียง” นำไปสู่การพัฒนาให้คนไทยมีความสุขและตอบสนองต่อการบรรลุ ซึ่งผลประโยชน์แห่งชาติในการที่จะพัฒนาคุณภาพชีวิต สร้างรายได้ระดับสูงเป็นประเทศพัฒนาแล้ว และสร้างความสุขของคนไทยสังคมมีความมั่นคงเสมอภาค และเป็นธรรมประเทศสามารถแข่งขันได้ในระบบเศรษฐกิจ

กรอบแนวทางที่สำคัญของยุทธศาสตร์

๑. ยุทธศาสตร์ด้านความมั่นคง มีกรอบแนวทางที่สำคัญดังนี้

(๑.๑) การเสริมสร้างความมั่นคงของสถาบันหลักของชาติและการปกครองระบอบประชาธิปไตยอันมีพระมหากษัตริย์ทรงเป็นประมุข

(๑.๒) การปฏิรูปกลไกการบริหารประเทศ

(๑.๓) การป้องกันและแก้ไขการก่อความไม่สงบในจังหวัดชายแดนภาคใต้

(๑.๔) การบริหารจัดการความมั่นคงชายแดนและชายฝั่งทะเล

(๑.๕) การพัฒนาระบบกลไกมาตรการและความร่วมมือระหว่างประเทศทุกระดับ

(๑.๖) การพัฒนาเสริมสร้างศักยภาพการผนึกกำลังป้องกันประเทศและกองทัพ

(๑.๗) การพัฒนาระบบการเตรียมพร้อมแห่งชาติรักษาความมั่นคงของฐานทรัพยากรธรรมชาติ สิ่งแวดล้อม และการปกป้องรักษาผลประโยชน์แห่งชาติทางทะเลรวมทั้งเสริมสร้างความมั่นคงทางอาหารพลังงาน และน้ำ

(๑.๘) การปรับกระบวนการทำงานของกลไกที่เกี่ยวข้องจากแนวตั้งสู่แนวนามากขึ้น

๒. ยุทธศาสตร์ด้านการสร้างความสามารถในการแข่งขัน มีกรอบแนวทางที่สำคัญดังนี้

(๒.๑) สมรรถนะทางเศรษฐกิจ ได้แก่ รักษาเสถียรภาพทางเศรษฐกิจและสร้างความเชื่อมั่น ส่งเสริมการค้าและการลงทุนทั้งภาครัฐและเอกชน และพัฒนาประเทศสู่ความเป็นชาติการค้า เพื่อเป็น ศูนย์กลางการค้าและได้ประโยชน์จาก ห่วงโซ่มูลค่าในภูมิภาคเพิ่มขึ้น

(๒.๒) การพัฒนาภาคการผลิตและบริการภาคเกษตร ได้แก่ เสริมสร้างฐาน การผลิต การเกษตรให้เข้มแข็งและยั่งยืน เพิ่มขีดความสามารถในการแข่งขันของภาคเกษตร พัฒนาลิขิต์เกษตรและ อาหารที่มีศักยภาพในการแข่งขัน และส่งเสริมเกษตรกรรายย่อยให้ปรับไปสู่รูปแบบเกษตรยั่งยืนที่เป็นมิตรกับ สิ่งแวดล้อม และรวมกลุ่มเกษตรกรในการพัฒนาอาชีพที่เข้มแข็งภาคอุตสาหกรรม พัฒนาอุตสาหกรรม ศักยภาพ ได้แก่ พัฒนาอุตสาหกรรมส่งออกที่มีศักยภาพสูง สร้างความเข้มแข็งให้กับผู้ประกอบการไทยและ พัฒนาอุตสาหกรรมที่มีศักยภาพในอนาคต เป็นต้น และภาคบริการพัฒนาระดับผลิตภัณฑ์การท่องเที่ยว ผลักดันประเทศไทยสู่การเป็นศูนย์กลางการให้บริการสุขภาพและส่งเสริมธุรกิจบริการที่มีศักยภาพ

(๒.๓) พัฒนาผู้ประกอบการและเศรษฐกิจชุมชน ได้แก่ พัฒนาทักษะและองค์ความรู้ของ ผู้ประกอบการไทยพัฒนา และยกระดับผลิตภาพแรงงาน เพื่อส่งเสริมขีดความสามารถในการแข่งขันของประเทศ พัฒนาวิสาหกิจขนาดกลางและขนาดย่อมสู่สากล ยกย่องศักยภาพของสินค้าหนึ่งตำบลหนึ่งผลิตภัณฑ์ (OTOP) ไทยให้ก้าวไกลสู่สากลและพัฒนาวิสาหกิจชุมชนและสถาบันเกษตรกร

(๒.๔) การพัฒนาพื้นที่เศรษฐกิจพิเศษและเมือง โดยพัฒนาเขตเศรษฐกิจพิเศษชายแดน พัฒนา พื้นที่เศรษฐกิจบริเวณชายฝั่งทะเลตะวันออก พัฒนาระบบเมืองศูนย์กลางความเจริญของประเทศ และพัฒนา คลัสเตอร์อุตสาหกรรมและบริการ ที่มีศักยภาพในการขับเคลื่อนประเทศ

(๒.๕) การลงทุนพัฒนาโครงสร้างพื้นฐานในด้านการขนส่งความมั่นคงและพลังงานระบบ เทคโนโลยีสารสนเทศและการสื่อสารและการวิจัยและพัฒนา

(๒.๖) การเชื่อมโยงกับภูมิภาคและเศรษฐกิจโลก สร้างความเป็นหุ้นส่วนการพัฒนา กับประเทศใน อนุภูมิภาคและนานาชาติ ส่งเสริมให้ประเทศไทยเป็นฐานของการประกอบธุรกิจ ส่งเสริมความร่วมมือกับ ภูมิภาคและนานาชาติในการสร้างความมั่นคงด้านพลังงาน อาหาร สิ่งแวดล้อม และการบริหารจัดการภัยพิบัติ ส่งเสริมบทบาทการเป็นผู้ประสานประโยชน์ในการเชื่อมโยงและสร้างความสมดุลของความสัมพันธ์ของประเทศไทยกับกลุ่มอำนาจทางเศรษฐกิจต่างๆ เพิ่มบทบาทและการมีส่วนร่วมของไทยในองค์การระหว่างประเทศในการ ผลักดันการพัฒนาในอนุภูมิภาคและภูมิภาค สนับสนุนการเปิดการค้าเสรีและสร้างองค์ความรู้ด้านการ ต่างประเทศต่อส่วนต่างๆและสาธารณชนไทย

๓. ยุทธศาสตร์การพัฒนาและเสริมสร้างศักยภาพคน มีกรอบแนวทางที่สำคัญดังนี้

(๓.๑) การพัฒนาศักยภาพคนตลอดช่วงชีวิต ให้สนับสนุนการเจริญเติบโตของประเทศ โดย พัฒนาเริ่มตั้งแต่ในครรภ์และต่อเนื่องไปตลอดช่วงชีวิต

(๓.๒) การยกระดับคุณภาพการศึกษาและการเรียนรู้ให้มีคุณภาพเท่าเทียมและทั่วถึง

(๓.๓) การสร้างเสริมให้คนมีสุขภาวะที่ดี

(๓.๔) การสร้างความอยู่ดีมีสุขของครอบครัวไทยให้เอื้อต่อการพัฒนาคน

ดังนี้

๔. ยุทธศาสตร์ด้านการสร้างโอกาสความเสมอภาคและเท่าเทียมกันทางสังคม มีกรอบแนวทางที่สำคัญ

- (๔.๑) การสร้างความมั่นคงและการลดความเหลื่อมล้ำทางด้านเศรษฐกิจและสังคม
- (๔.๒) การพัฒนาระบบบริการและระบบบริหารจัดการสุขภาพ
- (๔.๓) การสร้างสภาพแวดล้อมและนวัตกรรมที่เอื้อต่อการดำรงชีวิตในสังคมสูงวัย
- (๔.๔) การสร้างความเข้มแข็งของสถาบันทางสังคม และทุนทางวัฒนธรรมและความเข้มแข็งของชุมชน
- (๔.๕) การพัฒนาการสื่อสารมวลชนให้เป็นกลไกในการสนับสนุนการพัฒนา

สำคัญดังนี้

๕. ยุทธศาสตร์ด้านการสร้างการเติบโตบนคุณภาพชีวิตที่เป็นมิตรกับสิ่งแวดล้อม มีกรอบแนวทางที่

- (๕.๑) การจัดระบบอนุรักษ์ ฟื้นฟูและป้องกันการทำลายทรัพยากรธรรมชาติ
- (๕.๒) การวางระบบบริหารจัดการน้ำให้มีประสิทธิภาพทั้ง ๒๕ กลุ่มน้ำ เน้นการปรับระบบการบริหารจัดการอุทกภัยอย่างบูรณาการ
- (๕.๓) การพัฒนาและใช้พลังงานที่เป็นมิตรกับสิ่งแวดล้อมในทุกภาคเศรษฐกิจ
- (๕.๔) การพัฒนาเมืองอุตสาหกรรมเชิงนิเวศและเมืองที่เป็นมิตรกับสิ่งแวดล้อม
- (๕.๕) การร่วมลดปัญหาโลกร้อนและปรับตัวให้พร้อมกับการเปลี่ยนแปลงสภาพภูมิอากาศ
- (๕.๖) การใช้เครื่องมือทางเศรษฐศาสตร์และนโยบายการคลังเพื่อสิ่งแวดล้อม

ดังนี้

๖. ยุทธศาสตร์ด้านการปรับสมดุลและพัฒนาระบบการบริหารจัดการภาครัฐ มีกรอบแนวทางที่สำคัญ

- (๖.๑) การปรับปรุงการบริหารจัดการรายได้และรายจ่ายของภาครัฐ
- (๖.๒) การพัฒนาระบบการให้บริการประชาชนของหน่วยงานภาครัฐ
- (๖.๓) การปรับปรุงบทบาท ภารกิจ และโครงสร้างของหน่วยงานภาครัฐ ให้มีขนาดที่เหมาะสม
- (๖.๔) การวางระบบบริหารงานราชการแบบบูรณาการ
- (๖.๕) การพัฒนาระบบบริหารจัดการกำลังคนและพัฒนาบุคลากรภาครัฐในการปฏิบัติราชการ
- (๖.๖) การต่อต้านการทุจริตและประพฤติมิชอบ
- (๖.๗) การปรับปรุงแก้ไขกฎหมาย ระเบียบ และข้อบังคับให้มีความชัดเจน ทันสมัย เป็นธรรม และสอดคล้องกับข้อบังคับสากลหรือข้อตกลงระหว่างประเทศ ตลอดจน พัฒนาหน่วยงานภาครัฐและบุคลากรที่มีหน้าที่เสนอความเห็นทางกฎหมายให้มีศักยภาพ

๑.๒ แผนพัฒนาเศรษฐกิจและสังคมแห่งชาติ ฉบับที่ ๑๒

หลักการพัฒนาประเทศที่สำคัญในระยะแผนพัฒนาฯ ฉบับที่ ๑๒ ยึดหลัก “ปรัชญา ของเศรษฐกิจพอเพียง” “การพัฒนาที่ยั่งยืน” และ “คนเป็นศูนย์กลางการพัฒนา” ที่ต่อเนื่องจาก ๒ แผนพัฒนาฯ ฉบับที่ ๙-๑๑ และยึดหลักการเจริญเติบโตทางเศรษฐกิจที่ลดความเหลื่อมล้ำและขับเคลื่อนการ เจริญเติบโตจากการเพิ่มผลิตภาพการผลิตบนฐานการใช้ภูมิปัญญาและนวัตกรรม

การจัดทำแผนพัฒนาท้องถิ่น (พ.ศ.๒๕๖๑-๒๕๖๕) มีความสัมพันธ์และสอดคล้องกับแผนยุทธศาสตร์พัฒนาขององค์กรปกครองส่วนท้องถิ่น โดยแผนยุทธศาสตร์การพัฒนาจะต้องสอดคล้องกับแผนพัฒนาเศรษฐกิจและสังคมแห่งชาติ แต่ทั้งนี้ แผนพัฒนาเศรษฐกิจและสังคมแห่งชาติ ฉบับที่ ๑๑ (พ.ศ. ๒๕๕๕-๒๕๕๙) ได้สิ้นสุดลงและการจัดทำแผนพัฒนาเศรษฐกิจและสังคมแห่งชาติ ฉบับที่ ๑๒ พ.ศ.๒๕๖๐-๒๕๖๔ ดังนี้

ยุทธศาสตร์ในแผนพัฒนาฯ ฉบับที่ ๑๒ มีทั้งหมด ๑๐ ยุทธศาสตร์ โดยมี ๖ ยุทธศาสตร์ตามกรอบยุทธศาสตร์ชาติ ๒๐ ปี และอีก ๔ ยุทธศาสตร์ที่เป็นปัจจัยสนับสนุน ดังนี้

๑. การเสริมสร้างและพัฒนาศักยภาพทุนมนุษย์ ของประเทศไทยยังมีปัญหาในด้านคุณภาพคนในแต่ละช่วงวัย โดยผลลัพธ์ทางการศึกษาของเด็กวัยเรียนค่อนข้างต่ำ การพัฒนาความรู้และทักษะของแรงงานไม่ตรงกับตลาดงาน ในขณะที่คนไทยจำนวนไม่น้อยยังไม่สามารถคัดกรองและเลือกรับ ๑๒ วัฒนธรรมได้อย่างเหมาะสม ซึ่งส่งผลต่อวิกฤตค่านิยม ทศนคติ และพฤติกรรมในการดำเนินชีวิต การพัฒนาในระยะต่อไปจึงต้องให้ความสำคัญการวางรากฐานการพัฒนาด้านให้มีความสมบูรณ์ เพื่อให้คนไทยมีทัศนคติและพฤติกรรมตามบรรทัดฐานที่ดีของสังคม ได้รับการศึกษาที่มีคุณภาพสูงตามมาตรฐานสากล และสามารถเรียนรู้ด้วยตนเองอย่างต่อเนื่อง มีสุขภาวะที่ดีขึ้น คนทุกช่วงวัยมีทักษะ ความรู้ และความสามารถเพิ่มขึ้นรวมทั้งสถาบันทางสังคมมีความเข้มแข็งและมีส่วนร่วมในการพัฒนาประเทศเพิ่มขึ้นแนวทางการพัฒนาที่สำคัญ ประกอบด้วย (๑) ปรับเปลี่ยนค่านิยมคนไทยให้มีคุณธรรมจริยธรรม มีวินัย จิตสาธารณะ และพฤติกรรมที่พึงประสงค์ อาทิ ส่งเสริมให้มีกิจกรรมการเรียนการสอนทั้งในและนอกห้องเรียนที่สอดแทรกคุณธรรม จริยธรรม ความมีระเบียบวินัย และจิตสาธารณะ (๒) พัฒนาศักยภาพคนให้มีทักษะ ความรู้ และความสามารถในการดำรงชีวิตอย่างมีคุณค่า อาทิ ส่งเสริมเด็กปฐมวัยให้มีการพัฒนาทักษะทางสมองและทางสังคมที่เหมาะสม เด็กวัยเรียนและวัยรุ่นมีทักษะการคิดวิเคราะห์อย่างเป็นระบบ (๓) ยกกระดับคุณภาพการศึกษาและการเรียนรู้ตลอดชีวิต อาทิ ปรับระบบบริหารจัดการสถานศึกษาขนาดเล็กให้มีการจัดทรัพยากรร่วมกันให้มีขนาดและจำนวนที่เหมาะสม ปรับปรุงแหล่งเรียนรู้ในชุมชนให้เป็นแหล่งเรียนรู้เชิงสร้างสรรค์และมีชีวิต (๔) ลดปัจจัยเสี่ยงด้านสุขภาพและให้ทุกภาคส่วนคำนึงถึงผลกระทบต่อสุขภาพ อาทิ ส่งเสริมให้มีกิจกรรมทางสุขภาพและโภชนาการที่เหมาะสมกับวัย ปรับปรุงมาตรการทางกฎหมายและภาษีในการควบคุมผลิตภัณฑ์ที่ส่งผลเสียต่อสุขภาพ (๕) เพิ่มประสิทธิภาพการบริหารจัดการระบบสุขภาพภาครัฐและปรับระบบการเงินการคลังด้านสุขภาพ อาทิ ปรับระบบบริหารจัดการทรัพยากรร่วมกันระหว่างสถานพยาบาลทุกสังกัดในเขตพื้นที่สุขภาพ (๖) พัฒนาระบบการดูแลและสร้างสภาพแวดล้อมที่เหมาะสมกับสังคมสูงวัย อาทิ ผลักดันให้มีกฎหมายการดูแลผู้สูงอายุระยะยาว และ (๗) ผลักดันให้สถาบันทางสังคมมีส่วนร่วมพัฒนาประเทศอย่างเข้มแข็ง อาทิ กำหนดมาตรการดูแลครอบครัวที่เปราะบาง และส่งเสริมสถาบันการศึกษาให้เป็นแหล่งบริการความรู้ทางวิชาการที่ทุกคนเข้าถึงได้

๒. ยุทธศาสตร์การสร้างความเป็นธรรมและลดความเหลื่อมล้ำในสังคม การพัฒนาในช่วงที่ผ่านมาทำให้สังคมไทยก้าวหน้าไปหลายด้าน แต่การแก้ปัญหาความเหลื่อมล้ำและสร้างความเป็นธรรมในสังคมไทยมีความคืบหน้าช้า ทั้งเรื่องความแตกต่างของรายได้ระหว่างกลุ่มประชากร ความแตกต่างของคุณภาพการบริการภาครัฐ รวมทั้งข้อจำกัดในการเข้าถึงกระบวนการยุติธรรมและเทคโนโลยีของกลุ่มผู้ด้อยโอกาสและกลุ่มที่อยู่ในพื้นที่ห่างไกล ดังนั้น การพัฒนาในระยะต่อไป จึงจำเป็นต้องมุ่งลดปัญหาความเหลื่อมล้ำด้านรายได้ของกลุ่มคนที่มีฐานะทางเศรษฐกิจสังคมที่แตกต่างกัน แก้ไขปัญหาความยากจน เพิ่มโอกาสการเข้าถึงบริการพื้นฐานทางสังคมของภาครัฐ รวมทั้งเพิ่มศักยภาพชุมชนและเศรษฐกิจฐานรากให้มีความเข้มแข็ง เพื่อให้ชุมชนพึ่งพาตนเองและได้รับส่วนแบ่งผลประโยชน์ทางเศรษฐกิจมากขึ้นแนวทางการพัฒนาที่สำคัญ ประกอบด้วย (๑) การเพิ่มโอกาสให้กับกลุ่มเป้าหมายประชากรร้อยละ ๔๐ ที่มีรายได้ต่ำสุดสามารถเข้าถึงบริการที่มีคุณภาพของรัฐและมีอาชีพ อาทิ ขยายโอกาสการเข้าถึงการศึกษาที่มีคุณภาพให้แก่เด็กและเยาวชนที่ด้อยโอกาสทางการศึกษาอย่างต่อเนื่อง โดยให้

การดูแลนักเรียนที่ครอบครัวมีรายได้น้อย การสร้างรายได้ของครัวเรือน สนับสนุนค่าเดินทางไปยังสถานศึกษา ให้ทุนการศึกษาต่อระดับสูง (๒) การกระจายการให้บริการภาครัฐทั้งด้านการศึกษา สาธารณสุข และสวัสดิการที่มีคุณภาพให้ครอบคลุมและทั่วถึง อาทิ บริหารจัดการการให้บริการสาธารณสุขที่มีคุณภาพให้ครอบคลุมทุกพื้นที่ ผ่านการพัฒนาระบบส่งต่อผู้ป่วยทั้งในระดับจังหวัด ภาค และระดับประเทศให้มีประสิทธิภาพมากขึ้น และ(๓) เสริมสร้างศักยภาพชุมชน การพัฒนาเศรษฐกิจชุมชนและการสร้างความเข้มแข็งการเงินฐานรากตามหลัก ๑๓ ประชญาของเศรษฐกิจพอเพียง เพื่อให้ชุมชนสามารถพึ่งพาตนเองได้ มีสิทธิในการจัดการทุนที่ดินและทรัพยากรภายในชุมชน อาทิ สนับสนุนการให้ความรู้ในการบริหารจัดการทางการเงินแก่ชุมชนและครัวเรือน การปรับองค์การการเงินของชุมชนให้ทำหน้าที่เป็นสถาบันการเงินในระดับหมู่บ้าน/ตำบลที่ทำหน้าที่ทั้งการให้กู้ยืมและการออม และจัดตั้งโครงการเงินฐานรากโดยมีธนาคารออมสินและธนาคารเพื่อการเกษตรและสหกรณ์เป็นแม่ข่าย

๓. ยุทธศาสตร์การสร้างความเข้มแข็งทางเศรษฐกิจและแข่งขันได้อย่างยั่งยืน เศรษฐกิจไทยขยายตัวต่ำกว่าศักยภาพอย่างต่อเนื่องเป็นเวลาหลายปี ทั้งจากผลกระทบของเศรษฐกิจโลกซบเซาและข้อจำกัดภายในประเทศเองที่เป็นอุปสรรคต่อการเพิ่มผลิตภาพและขีดความสามารถในการแข่งขัน รวมทั้งฐานเศรษฐกิจภายในประเทศขยายตัวช้าการพัฒนา ๕ ปีต่อจากนี้ไป จึงเน้นให้เศรษฐกิจเติบโตได้ตามศักยภาพและมีเสถียรภาพภาคส่งออกมีการพัฒนาจนสามารถขยายตัวและเป็นกลไกสำคัญในการขับเคลื่อนเศรษฐกิจไทย ผลิตภาพการผลิตของประเทศเพิ่มขึ้น การลงทุนภาครัฐและเอกชนมีการขยายตัวอย่างต่อเนื่องและมาจากความร่วมมือกันมากขึ้น ประชาชนและผู้ประกอบการเข้าสู่ระบบภาษีมากขึ้น และประเทศไทยมีขีดความสามารถในการแข่งขันทางเศรษฐกิจสูงขึ้น นอกจากนี้ ยังเน้นให้เศรษฐกิจรายสาขามีการเติบโตอย่างเข้มแข็ง ภาคการเกษตรเน้นเกษตรกรรมยั่งยืนและให้เกษตรกรมีรายได้เพิ่มขึ้น มีการพัฒนาเมืองอุตสาหกรรมนิเวศ การท่องเที่ยวสามารถทำรายได้และแข่งขันได้มากขึ้น วิสาหกิจขนาดกลางและขนาดย่อมมีบทบาทต่อระบบเศรษฐกิจมากขึ้น ภาคการเงินมีประสิทธิภาพเพิ่มขึ้น โดยมีแนวทางการพัฒนาที่สำคัญ ประกอบด้วย (๑) การบริหารจัดการเศรษฐกิจส่วนรวม ทั้งในด้านการคลัง อาทิ เพิ่มประสิทธิภาพการจัดแผนงานโครงการ การจัดสรรงบประมาณ การบริหาร และการตรวจสอบกระบวนการงบประมาณ และด้านการเงิน อาทิ เพิ่มประสิทธิภาพของระบบการเงินและสถาบันการเงินทั้งในตลาดเงินและตลาดทุนให้สามารถสนับสนุนการขยายตัวทางเศรษฐกิจ และ (๒) การเสริมสร้างและพัฒนาขีดความสามารถในการแข่งขันของภาคการผลิตและบริการ มุ่งเน้นการสร้างเชื่อมโยงของห่วงโซ่มูลค่าระหว่างภาคเกษตร อุตสาหกรรม บริการ และการค้าการลงทุน เพื่อยกระดับศักยภาพในการแข่งขันของประเทศ โดยยกระดับการผลิตสินค้าเกษตรและอาหารเข้าสู่ระบบมาตรฐาน ต่อยอดความเข้มแข็งของอุตสาหกรรมที่มีศักยภาพปัจจุบันเพื่อยกระดับไปสู่อุตสาหกรรมที่ใช้เทคโนโลยีขั้นสูง วางอนาคตรากฐานการพัฒนาอุตสาหกรรม เสริมสร้างขีดความสามารถการแข่งขันในเชิงธุรกิจของภาคบริการปรับปรุงแก้ไขกฎหมายและกฎระเบียบเพื่อส่งเสริมการค้าที่เป็นธรรมและอำนวยความสะดวกด้านการค้าการลงทุน

๔. ยุทธศาสตร์การเติบโตที่เป็นมิตรกับสิ่งแวดล้อมเพื่อการพัฒนาที่ยั่งยืน ปัจจุบันสภาพทรัพยากรธรรมชาติและสิ่งแวดล้อมกำลังเป็นจุดอ่อนสำคัญต่อการรักษาฐานการผลิตและการให้บริการ รวมทั้งการดำรงชีวิตของคนไทย ซึ่งปัญหาดังกล่าวเกิดจากการลดลงของพื้นที่ป่าไม้ ทรัพยากรดินเสื่อมโทรม ความหลากหลายทางชีวภาพถูกคุกคาม ความเสี่ยงในการขาดแคลนทรัพยากรน้ำในอนาคต ปัญหาสิ่งแวดล้อมเพิ่มสูงขึ้นตามการขยายตัวของเศรษฐกิจและชุมชนเมือง การเปลี่ยนแปลงสภาพภูมิอากาศและภัยพิบัติทางธรรมชาติมีความผันผวนและรุนแรงมากขึ้น และข้อตกลงระหว่างประเทศเกี่ยวกับการเปลี่ยนแปลงสภาพภูมิอากาศทวีความเข้มข้น ซึ่งจะส่งผลต่อแนวทางการพัฒนาประเทศในอนาคต ดังนั้น การพัฒนาในระยะต่อไปจึงมุ่งเน้นการรักษาและฟื้นฟูฐานทรัพยากรธรรมชาติการสร้างความมั่นคงด้านน้ำ และการบริหารจัดการทรัพยากรน้ำให้มีประสิทธิภาพ การสร้างคุณภาพสิ่งแวดล้อมที่ดี ลดมลพิษ และลดผลกระทบต่อสุขภาพของประชาชนและระบบนิเวศ การเพิ่ม

ประสิทธิภาพการลดก๊าซเรือนกระจกและขีดความสามารถในการปรับตัวต่อการเปลี่ยนแปลงสภาพภูมิอากาศ และการเพิ่มประสิทธิภาพการบริหารจัดการเพื่อลดความเสี่ยงจากภัยพิบัติ และลดความสูญเสียในชีวิตและทรัพย์สินที่เกิดจากสาธารณภัยแนวทางการพัฒนาสำคัญ ประกอบด้วย (๑) การรักษาฟื้นฟูทรัพยากรธรรมชาติ สร้างสมดุลของการอนุรักษ์และใช้ประโยชน์อย่างยั่งยืนและเป็นธรรม (๒) เพิ่มประสิทธิภาพการบริหารจัดการทรัพยากรน้ำ เพื่อให้เกิดความมั่นคง สมดุล และยั่งยืน (๓) การแก้ไขปัญหาวิกฤตสิ่งแวดล้อม (๔) ส่งเสริมการผลิตและการบริโภคที่เป็นมิตรกับสิ่งแวดล้อม (๕) สนับสนุนการลดการปล่อยก๊าซเรือนกระจก และเพิ่มขีดความสามารถในการปรับตัวต่อการเปลี่ยนแปลงสภาพภูมิอากาศ (๖) การบริหารจัดการเพื่อลดความเสี่ยงด้านภัยพิบัติ (๗) การพัฒนาระบบการบริหารจัดการและกลไกแก้ไขปัญหาความขัดแย้งด้านทรัพยากรธรรมชาติและสิ่งแวดล้อม และ (๘) การพัฒนาความร่วมมือด้านสิ่งแวดล้อมระหว่างประเทศ

๕. ยุทธศาสตร์การเสริมสร้างความมั่นคงแห่งชาติเพื่อการพัฒนาประเทศสู่ความมั่นคงและยั่งยืน กระแสโลกาภิวัตน์และความก้าวหน้าทางเทคโนโลยีในปัจจุบัน มีแนวโน้มส่งผลกระทบต่อความมั่นคงและเสถียรภาพของประเทศไทยในหลายมิติ ทั้งภัยคุกคามภายนอก ในเรื่องการขยายอิทธิพลและการเพิ่มบทบาทของประเทศมหาอำนาจในภูมิภาคต่างๆ ของโลก อาชญากรรมข้ามชาติและการก่อการร้าย และภัยคุกคามภายในประเทศ ได้แก่ ความเห็นต่างทางความคิดและอุดมการณ์ของคนในชาติ การสร้างสถานการณ์ในจังหวัดชายแดนภาคใต้ และการคุกคามทางเศรษฐกิจ โดยอาชญากรรมคอมพิวเตอร์ ดังนั้น การพัฒนาใน ระยะต่อไป จึงเน้นในเรื่องการปกป้องและเชิดชูสถาบันพระมหากษัตริย์ให้เป็นสถาบันหลักของประเทศ สังคมมีความสมานฉันท์ ประชาชนมีส่วนร่วมป้องกันแก้ไขปัญหาความมั่นคง ประชาชนในจังหวัดชายแดนภาคใต้มีความปลอดภัยในชีวิตและทรัพย์สิน มีโอกาสในการศึกษาและการประกอบอาชีพที่สร้างรายได้เพิ่มขึ้น ประเทศไทยมีความสัมพันธ์และความร่วมมือด้านความมั่นคงกับนานาประเทศในการป้องกันภัยคุกคามในรูปแบบต่างๆ ควบคู่ไปกับการรักษาผลประโยชน์ของชาติมีความพร้อมต่อการรับมือภัยคุกคามทั้งภัยคุกคามทางทหารและภัยคุกคามอื่นๆ และแผนงานด้านความมั่นคงมีการบูรณาการสอดคล้องกับนโยบายการพัฒนาเศรษฐกิจ สังคม ทรัพยากรธรรมชาติและสิ่งแวดล้อมแนวทางการพัฒนาสำคัญ ประกอบด้วย (๑) การรักษาความมั่นคงภายใน เพื่อให้เกิดความสงบในสังคมและอำรงไว้ซึ่งสถาบันหลักของชาติ (๒) การพัฒนาเสริมสร้างศักยภาพการป้องกันประเทศเพื่อเตรียมความพร้อมในการรับมือภัยคุกคามทั้งการทหารและภัยคุกคามอื่นๆ (๓) การส่งเสริมความร่วมมือกับต่างประเทศด้านความมั่นคง เพื่อบูรณาการความร่วมมือกับมิตรประเทศเพื่อผลประโยชน์ทางเศรษฐกิจ สังคมและการป้องกันภัยคุกคามข้ามชาติ (๔) การรักษาความมั่นคงและผลประโยชน์ของชาติทางทะเลเพื่อคงไว้ซึ่งอำนาจอธิปไตยและสิทธิอธิปไตยในเขตทะเล และ (๕) การบริหารจัดการความมั่นคงเพื่อการพัฒนา เพื่อให้เกิดความสอดคล้องกันระหว่างแผนงานที่เกี่ยวข้องกับความมั่นคงการพัฒนาภายใต้การมีส่วนร่วมของภาคประชาชน

๖. ยุทธศาสตร์การบริหารจัดการในภาครัฐ การป้องกันการทุจริตประพฤติมิชอบ และธรรมาภิบาลในสังคมไทย ระบบการบริหารจัดการในภาครัฐที่ขาดประสิทธิภาพเป็นอุปสรรคที่สำคัญต่อการพัฒนาประเทศมาอย่างต่อเนื่อง ทั้งการให้บริการประชาชนยังไม่ได้มาตรฐานสากล การบังคับใช้กฎหมายที่ขาดประสิทธิภาพ การบริหารจัดการและการให้บริการของท้องถิ่นขาดความโปร่งใส ระบบและกระบวนการยุติธรรมไม่สามารถอำนวยความสะดวกและเป็นธรรม รวมทั้งการทุจริตประพฤติมิชอบในสังคมไทยการพัฒนาระยะต่อไปจึงต้องเร่งปฏิรูปการบริหารจัดการภาครัฐให้เกิดผลสัมฤทธิ์อย่างจริงจัง โดยมุ่งเน้นในเรื่องการลดสัดส่วนค่าใช้จ่ายด้านบุคลากร และเพิ่มประสิทธิภาพการบริหารจัดการและการให้บริการของภาครัฐ รวมทั้งประสิทธิภาพการประกอบธุรกิจของประเทศ การเพิ่มประสิทธิภาพการบริหารจัดการที่ดีขององค์กรปกครองส่วนท้องถิ่น การปรับคะแนนดัชนีการรับรู้การทุจริตให้อยู่ในระดับที่ดีขึ้น และการลดจำนวนการดำเนินคดีกับผู้มิได้กระทำความผิดแนวทางการพัฒนาสำคัญ ประกอบด้วย (๑) ปรับปรุงโครงสร้างหน่วยงาน บทบาทภารกิจ และ

คุณภาพบุคลากรภาครัฐ ให้มีความโปร่งใส ทันสมัย คล่องตัว มีขนาดที่เหมาะสม เกิดความคุ้มค่า(๒) ปรับปรุงกระบวนการงบประมาณ และสร้างกลไกในการติดตามตรวจสอบการเงินการคลังภาครัฐ เพื่อให้การจัดสรรและการใช้จ่ายมีประสิทธิภาพ (๓) เพิ่มประสิทธิภาพและยกระดับการให้บริการสาธารณะให้ได้มาตรฐานสากล เพื่อให้ประชาชนและภาคธุรกิจได้รับบริการที่มีคุณภาพ ได้มาตรฐาน และอำนวยความสะดวกตรงตามความต้องการ (๔) เพิ่มประสิทธิภาพการบริหารจัดการให้แก่องค์กรปกครองส่วนท้องถิ่น เพื่อให้ประชาชนได้รับการบริการอย่างมีประสิทธิภาพและทั่วถึง (๕) ป้องกันและปราบปรามการทุจริตและประพฤติมิชอบ เพื่อให้สังคมไทยมีวินัย โปร่งใส และยุติธรรม และ (๖) ปฏิรูปกฎหมายและกระบวนการยุติธรรมให้มีความทันสมัย เป็นธรรม และสอดคล้องกับข้อบังคับสากลหรือข้อตกลงระหว่างประเทศ

๗. ยุทธศาสตร์การพัฒนาโครงสร้างพื้นฐานและระบบโลจิสติกส์ ที่ผ่านมาการพัฒนาโครงสร้างพื้นฐานและระบบโลจิสติกส์ของประเทศประสบปัญหาด้านความต่อเนื่องในการดำเนินการ และปัญหาเชิงปริมาณคุณภาพ และการบริหารจัดการการให้บริการที่สอดคล้องกับมาตรฐานสากล ทำให้มีข้อจำกัดในการสนับสนุนการพัฒนาประเทศให้มีประสิทธิภาพการพัฒนาในระยะต่อไปจึงมุ่งเน้นในเรื่องการลดความเข้มของการใช้พลังงานและลดต้นทุนโลจิสติกส์ของประเทศ การพัฒนาระบบขนส่งทางรางและทางน้ำ เพิ่มปริมาณการเดินทางด้วยระบบขนส่งสาธารณะในเขตเมือง และขยายขีดความสามารถในการรองรับปริมาณผู้โดยสารของท่าอากาศยานในกรุงเทพมหานครและท่าอากาศยานในภูมิภาค การเพิ่มความสามารถในการแข่งขันด้านโลจิสติกส์และการอำนวยความสะดวกทางการค้า การพัฒนาด้านพลังงานเพื่อเพิ่มสัดส่วนการใช้พลังงานทดแทนต่อปริมาณการใช้พลังงานขั้นสุดท้าย และลดการพึ่งพาก๊าซธรรมชาติในการผลิตไฟฟ้า การพัฒนาเศรษฐกิจดิจิทัล และการพัฒนาด้านสาธารณูปการ (น้ำประปา) แนวทางการพัฒนาสำคัญ ประกอบด้วย (๑) การพัฒนาโครงสร้างพื้นฐานด้านขนส่งอาทิ พัฒนาระบบรถไฟให้เป็นโครงข่ายหลักในการเดินทางและขนส่งของประเทศ พัฒนาโครงข่ายถนน พัฒนาระบบขนส่งทางอากาศ และพัฒนาระบบขนส่งทางน้ำ (๒) การสนับสนุนการพัฒนาระบบขนส่ง อาทิ การพัฒนาอุตสาหกรรมต่อเนื่องที่เกิดจากการลงทุนด้านโครงสร้างพื้นฐาน และพัฒนาการบริหารจัดการในสาขาขนส่ง (๓) พัฒนาระบบโลจิสติกส์ อาทิ พัฒนาและยกระดับมาตรฐานระบบการบริหารจัดการโลจิสติกส์และโซ่อุปทานให้ได้มาตรฐานสากล และพัฒนาและยกระดับมาตรฐานการอำนวยความสะดวกทางการค้า (๔) พัฒนาด้านพลังงาน อาทิ จัดหาพลังงานให้เพียงพอและสร้างความมั่นคงในการผลิตพลังงาน เพิ่มศักยภาพการบริหารจัดการ การผลิตและการใช้พลังงานทดแทนและพลังงานสะอาด (๕) พัฒนาเศรษฐกิจดิจิทัล อาทิ พัฒนาและปรับปรุงโครงสร้างพื้นฐานโทรคมนาคมของประเทศให้ทั่วถึงและมีประสิทธิภาพ และส่งเสริมการใช้เทคโนโลยีดิจิทัลในการสร้างมูลค่าเพิ่มทางธุรกิจ และ (๖) พัฒนาระบบน้ำประปา อาทิ พัฒนาระบบน้ำประปาให้ครอบคลุมและทั่วถึง และการบริหารจัดการการใช้น้ำอย่างมีประสิทธิภาพและการสร้างนวัตกรรม

๘. ยุทธศาสตร์การพัฒนาวิทยาศาสตร์ เทคโนโลยี วิจัย และนวัตกรรม การพัฒนาเศรษฐกิจของประเทศไทยในช่วงระยะเวลาที่ผ่านมา อาศัยการเพิ่มประสิทธิภาพจากปัจจัยความได้เปรียบด้านแรงงาน ทรัพยากรธรรมชาติ และการนำเข้าเทคโนโลยีสำเร็จรูปจากต่างประเทศมากกว่าการสะสมองค์ความรู้เพื่อพัฒนาเทคโนโลยีของตนเอง ทำให้ส่วนแบ่งผลประโยชน์ทางด้านเทคโนโลยีซึ่งมีมูลค่าเพิ่มสูงตกอยู่กับประเทศผู้เป็นเจ้าของเทคโนโลยี อีกทั้งการลงทุนด้านการวิจัยและพัฒนาอย่างไม่เพียงพอที่จะขับเคลื่อนประเทศสู่สังคมนวัตกรรมได้การพัฒนาจึงเน้นในเรื่องการเพิ่มความเข้มแข็งด้านวิทยาศาสตร์และเทคโนโลยีของประเทศ และการเพิ่มความสามารถในการประยุกต์ใช้วิทยาศาสตร์เทคโนโลยีและนวัตกรรมเพื่อยกระดับความสามารถการแข่งขันของภาคการผลิตและบริการ และคุณภาพชีวิตของประชาชนแนวทางการพัฒนาสำคัญ ประกอบด้วย (๑) เร่งส่งเสริมการลงทุนวิจัยและพัฒนาและผลักดันสู่การใช้ประโยชน์ในเชิงพาณิชย์และเชิงสังคม อาทิ ลงทุนวิจัยและพัฒนา กลุ่มเทคโนโลยีที่ประเทศไทยมีศักยภาพพัฒนาได้เอง และกลุ่มเทคโนโลยีที่นำสู่การพัฒนาแบบก้าวกระโดด ลงทุน

วิจัยและพัฒนาเทคโนโลยีและนวัตกรรมทางสังคมเพื่อลดความเหลื่อมล้ำและยกระดับคุณภาพชีวิตของประชาชน (๒) พัฒนาผู้ประกอบการให้เป็นผู้ประกอบการทางเทคโนโลยี อาทิ ส่งเสริมผู้ประกอบการให้มีบทบาทหลักด้าน นวัตกรรมเทคโนโลยีและร่วมกำหนดทิศทางการพัฒนานวัตกรรม ส่งเสริมการสร้างสรรค่นวัตกรรมด้านการ ออกแบบและการจัดการธุรกิจที่ผสมผสานการใช้เทคโนโลยีให้แพร่หลายในกลุ่มผู้ประกอบการธุรกิจของไทย และ (๓) พัฒนาสภาวะแวดล้อมของการพัฒนาวิทยาศาสตร์ เทคโนโลยี วิจัย และนวัตกรรม ด้านบุคลากรวิจัย อาทิ การเร่ง การผลิตบุคลากรสายวิทยาศาสตร์และเทคโนโลยีที่มีคุณภาพและสอดคล้องกับความต้องการโดยเฉพาะในสาขา STEM และพัฒนาศักยภาพนักวิจัยให้มีความรู้และความเข้าใจในเทคโนโลยี

๙ ยุทธศาสตร์การพัฒนากภาค เมือง และพื้นที่เศรษฐกิจ ในช่วงแผนพัฒนาฯ ฉบับที่ ๑๒ ประเทศไทยต้อง ใช้ประโยชน์จากศักยภาพและภูมิสังคมเฉพาะของพื้นที่ และการดำเนินยุทธศาสตร์เชิงรุกเพื่อเสริมจุดเด่นในระดับ ภาคและจังหวัดในการเป็นฐานการผลิตและบริการที่สำคัญ ประกอบกับการขยายตัวของประชากรในเขตเมืองจะ เป็นโอกาสในการกระจายความเจริญและยกระดับรายได้ของประชาชนโดยการพัฒนาเมืองให้เป็นเมืองน่าอยู่และมี ศักยภาพในการรองรับการค้ำการลงทุน รวมทั้งลดแรงกดดันจากการกระจุกตัวของพัฒนาในกรุงเทพฯ และภาค กลางไปสู่ภูมิภาค นอกจากนี้การเป็นส่วนหนึ่งของประชาคมเศรษฐกิจอาเซียนยังเป็นโอกาสในการเปิดพื้นที่ เศรษฐกิจใหม่บริเวณชายแดนเชื่อมโยงการค้าการลงทุนในภูมิภาคของไทยกับประเทศเพื่อนบ้านอีกด้วยดังนั้น การพัฒนาจึงมุ่งเน้นในเรื่องการลดช่องว่างรายได้ระหว่างภาคและมีการกระจายรายได้ที่เป็นธรรมมากขึ้น การเพิ่ม จำนวนเมืองศูนย์กลางของจังหวัดเป็นเมืองน่าอยู่สำหรับคนทุกกลุ่มในสังคมพื้นที่ฐานเศรษฐกิจหลักมีระบบการ ผลิตที่มีประสิทธิภาพสูงและเป็นมิตรต่อสิ่งแวดล้อม และการเพิ่มมูลค่าการลงทุนในพื้นที่เศรษฐกิจใหม่บริเวณ ชายแดนแนวทางการพัฒนาสำคัญ ประกอบด้วย (๑) การพัฒนากภาคเพื่อสร้างโอกาสทางเศรษฐกิจให้กระจาย ตัวอย่างทั่วถึง พัฒนากภาคเหนือให้เป็นฐานเศรษฐกิจสร้างสรรค์มูลค่าสูง พัฒนากภาคตะวันออกเฉียงเหนือให้หลุด พ้นจากความยากจนสู่เป้าหมายการพึ่งตนเอง พัฒนากภาคกลางเป็นฐานเศรษฐกิจชั้นนำ พัฒนากภาคใต้เป็นฐานการ สร้างรายได้ที่หลากหลาย (๒) การพัฒนาเมือง อาทิ พัฒนากสภาพแวดล้อมเมืองศูนย์กลางของจังหวัดให้เป็นเมือง น่าอยู่ ส่งเสริมการจัดการสิ่งแวดล้อมเมืองอย่างมีบูรณาการภายใต้การมีส่วนร่วมของส่วนกลาง ส่วนท้องถิ่น ภาค ประชาสังคม และภาคเอกชน พัฒนาระบบขนส่งสาธารณะในเขตเมืองและ (๓) การพัฒนาพื้นที่เศรษฐกิจ อาทิ พัฒนาพื้นที่พื้นที่บริเวณชายฝั่งทะเลตะวันออกให้เป็นฐานการผลิตอุตสาหกรรมหลักของประเทศที่ขยายตัวอย่างมี สมดุล มีประสิทธิภาพ สอดคล้องกับศักยภาพของพื้นที่ พัฒนาพื้นที่เศรษฐกิจใหม่บริเวณชายแดนเป็นประตู เศรษฐกิจเชื่อมโยงกับประเทศเพื่อนบ้านให้เจริญเติบโตอย่างยั่งยืนและเกิดผลที่เป็นรูปธรรม

๑๐. ยุทธศาสตร์ความร่วมมือระหว่างประเทศเพื่อการพัฒนา การพัฒนาความร่วมมือระหว่างประเทศของ ไทยในช่วงแผนพัฒนาฯ ฉบับที่ ๑๒ ยึดหลักคิดเสรี เปิดเสรีและเปิดโอกาส โดยมุ่งเน้นการพัฒนาและขยายความ ร่วมมือทั้งด้านเศรษฐกิจ สังคม ความมั่นคง และอื่นๆ กับมิตรประเทศ และเป็นการขับเคลื่อนต่อเนื่องจากการ ดำเนินการภายใต้แผนพัฒนาฯ ฉบับที่ ๑๑ โดยกำหนดเป็นแนวทางการดำเนินนโยบายการค้าและการลงทุนที่เสรี เปิดกว้าง และเป็นธรรม ดำเนินยุทธศาสตร์เชิงรุกในการแสวงหาตลาดใหม่ๆ ส่งเสริมให้ผู้ประกอบการไทยไปลงทุน ในต่างประเทศ และส่งเสริมความร่วมมือเพื่อพัฒนากับประเทศในอนุภูมิภาคและภูมิภาครวมทั้งประเทศนอก ภูมิภาคดังนั้น การพัฒนาจึงมุ่งเน้นในเรื่องการมีเครือข่ายการเชื่อมโยงตามแนวระเบียงเศรษฐกิจที่ครอบคลุมและมี การใช้ประโยชน์ได้เต็มศักยภาพ การเพิ่มระบบห่วงโซ่มูลค่าในอนุภูมิภาคและภูมิภาคอาเซียน ประเทศไทยเป็น ฐานเศรษฐกิจ การค้าและการลงทุนที่สำคัญในภูมิภาคอนุภูมิภาค อาเซียนและเอเชีย รวมทั้งมีการพัฒนาส่วนขยาย จากแนวระเบียงเศรษฐกิจในอนุภูมิภาคให้ครอบคลุมภูมิภาคอาเซียนเอเชียตะวันออก และเอเชียใต้ และประเทศไทย เป็นหุ้นส่วนการพัฒนาที่สำคัญทั้งในทุกระดับแนวทางการพัฒนาสำคัญ ประกอบด้วย (๑) ขยายความร่วมมือ ทางการค้าและการลงทุนกับมิตรประเทศ และแสวงหาตลาดใหม่สำหรับสินค้าและบริการของไทย (๒) พัฒนา

ความเชื่อมโยงด้านการคมนาคมขนส่งโลจิสติกส์ และโทรคมนาคมในกรอบความร่วมมืออนุภูมิภาคภายใต้แผนงาน GMS , ACMECS , IMT-GT , BIMSTEC และ JDS และภูมิภาคอาเซียนเพื่ออำนวยความสะดวกและลดต้นทุนด้านโลจิสติกส์ (๓) พัฒนาและส่งเสริมให้ไทยเป็นฐานของการประกอบธุรกิจ การบริการ และการลงทุนที่โดดเด่นในภูมิภาค(๔) ส่งเสริมการลงทุนไทยในต่างประเทศของผู้ประกอบการไทย (๕) เปิดประตูการค้าและพัฒนาความร่วมมือกับประเทศเพื่อนบ้านในลักษณะหุ้นส่วนทางยุทธศาสตร์ทั้งในระดับอนุภูมิภาคและภูมิภาคที่มีความเสมอภาคกัน (๖) สร้างความเป็นหุ้นส่วนการพัฒนา กับประเทศในอนุภูมิภาค ภูมิภาค และนานาชาติ (๗) เข้าร่วมเป็นภาคีความร่วมมือระหว่างประเทศโดยมีบทบาทที่สร้างสรรค์ (๘) ส่งเสริมความร่วมมือกับภูมิภาคและนานาชาติในการสร้างความมั่นคงในทุกด้านที่เกี่ยวกับเรื่องความอยู่ดีมีสุขของประชาชน (๙) บูรณาการภารกิจด้านความร่วมมือระหว่างประเทศและด้านการต่างประเทศ และ (๑๐) ส่งเสริมให้เกิดการปรับตัวภายในประเทศที่สำคัญ

๑.๔ แผนพัฒนาภาคเหนือ ในช่วงแผนพัฒนาเศรษฐกิจและสังคมแห่งชาติฉบับที่ ๑๒ (พ.ศ. ๒๕๖๐ - ๒๕๖๔)

ยุทธศาสตร์ที่ ๑ พัฒนาการท่องเที่ยวและธุรกิจบริการต่อเนื่องให้มีคุณภาพ สามารถ สร้างมูลค่าเพิ่มอย่างยั่งยืน และกระจายประโยชน์อย่างทั่วถึง รวมทั้งต่อยอดการผลิตสินค้าและบริการที่มี ศักยภาพสูงด้วยภูมิปัญญา และนวัตกรรม

ยุทธศาสตร์ที่ ๒ ใช้โอกาสจากเขตเศรษฐกิจพิเศษ และการเชื่อมโยงกับอนุภูมิภาค GMS BIMSTEC และ AEC เพื่อขยายฐานเศรษฐกิจของภาค

ยุทธศาสตร์ที่ ๓ ยกกระดับเป็นฐานการผลิตเกษตรอินทรีย์และเกษตรปลอดภัย เชื่อมโยงสู่อุตสาหกรรมเกษตรแปรรูปที่สร้างมูลค่าเพิ่มสูง

ยุทธศาสตร์ที่ ๔ พัฒนาคุณภาพชีวิตและแก้ไขปัญหาความยากจน พัฒนาระบบดูแล ผู้สูงอายุอย่างมีส่วนร่วมของครอบครัวและชุมชน ยกกระดับทักษะฝีมือแรงงานภาคบริการ

ยุทธศาสตร์ที่ ๕ อนุรักษ์และฟื้นฟูป่าต้นน้ำให้คงความสมบูรณ์ จัดระบบบริหาร จัดการน้ำอย่างเหมาะสมและเชื่อมโยงพื้นที่เกษตรให้ทั่วถึง ป้องกันและแก้ไขปัญหาหมอกพิษหมอกควันอย่าง ยั่งยืน

๑.๕ แผนพัฒนากลุ่มจังหวัดภาคเหนือตอนบน ๑ (เชียงใหม่ ลำพูน ลำปาง แม่ฮ่องสอน)

วิสัยทัศน์กลุ่มจังหวัด

“ศูนย์กลางการท่องเที่ยว การค้า การลงทุน สู่อุตสาหกรรมล้ำหน้า สังคมน่าอยู่ทุกถิ่นที่”

ประเด็นยุทธศาสตร์ที่ ๑ ส่งเสริมการฟื้นฟูและอนุรักษ์แบบองค์รวม เพื่อสร้างสรรค์บรรยากาศที่สวยงาม มีเสน่ห์

ประเด็นยุทธศาสตร์ที่ ๒ ส่งเสริมการสร้างสรรค์สินค้าและบริการให้โดดเด่นและมีคุณค่า มุ่งเน้นผลิตภัณฑ์เพื่อสุขภาพ หัตถ์สร้างสรรค์ ศิลปวัฒนธรรม การท่องเที่ยว

ประเด็นยุทธศาสตร์ที่ ๓ ยกกระดับการพัฒนาการค้าการลงทุน มุ่งเน้นอุตสาหกรรมสุขภาพ อุตสาหกรรมการจัดประชุมและนิทรรศการ (MICE) อุตสาหกรรมบริการการศึกษา และอุตสาหกรรมเกษตรแปรรูป เพื่อรองรับการท่องเที่ยวและการเข้าสู่ประชาคมเศรษฐกิจอาเซียน (AEC)

๑.๖ แผนพัฒนาจังหวัดลำปาง

วิสัยทัศน์จังหวัดลำปาง (Vision)

“ลำปางเมืองน่าอยู่ นครแห่งความสุข”

นิยาม : จังหวัดลำปางมุ่งไปสู่การเป็นเมืองน่าอยู่ด้วยการพัฒนาเศรษฐกิจบนพื้นฐานของเศรษฐกิจเชิงสร้างสรรค์ โดยครอบคลุมทั้งด้านการท่องเที่ยว การค้า การบริการ และการเกษตร และเป็นนครแห่งความสุขด้วยคุณภาพชีวิตที่ดีขึ้นของประชาชนทุกกลุ่มทุกช่วงวัย ภายใต้การจัดระบบสวัสดิการทางสังคมก้าวหน้า การเป็นสังคมแห่งการเรียนรู้ ประชาชนมีความมั่นคงปลอดภัย มีทรัพยากรธรรมชาติที่อุดมสมบูรณ์และสภาพแวดล้อมที่ดี โดยยึดแนวทางการพัฒนาในทุกมิติตามหลักปรัชญาเศรษฐกิจพอเพียง โดยมีเป้าหมายระยะแรกของการพัฒนาที่เน้นการพัฒนาภายใต้แนวคิด “ชุมชนวิถีพอเพียง เมืองเศรษฐกิจสร้างสรรค์”

พันธกิจ

๑. สนับสนุนอำนวยความสะดวกและเสริมสร้างบรรยากาศที่เอื้อต่อการพัฒนาเศรษฐกิจภายในจังหวัดให้สามารถเพิ่มมูลค่าทางเศรษฐกิจบนพื้นฐานของเศรษฐกิจเชิงสร้างสรรค์
๒. พัฒนาระดับขีดความสามารถในการประกอบกิจการวิสาหกิจขนาดกลางขนาดย่อมและวิสาหกิจชุมชนให้มีประสิทธิภาพสามารถแข่งขันได้ในตลาดการค้าประชาคมเศรษฐกิจอาเซียนและตลาดโลก
๓. ส่งเสริมและพัฒนาช่องทางจัดจำหน่ายผลิตภัณฑ์และบริการของวิสาหกิจขนาดกลางขนาดย่อมและวิสาหกิจชุมชนทั้งภาคผลิตภาคบริการและพาณิชย์กรรมทั้งภายในและภายนอกประเทศ
๔. ส่งเสริมให้มีการผลิตและจำหน่ายสินค้าเกษตรและเกษตรแปรรูปคุณภาพสากลสร้างมูลค่าเพิ่มสอดคล้องกับความต้องการของตลาดทั้งภายในและต่างประเทศ
๕. กำหนดนโยบายจัดทำแผนงานเตรียมความพร้อมด้านโครงสร้างทางกายภาพบุคลากรและการบริหารจัดการในการพัฒนาพื้นที่ของจังหวัดให้เป็นศูนย์กระจายสินค้าที่ได้มาตรฐาน
๖. พัฒนาคุณภาพชีวิตของประชาชนและสังคมลำปางให้มีความเข้มแข็งมีภูมิคุ้มกันรักษาวัฒนธรรมท้องถิ่นและถิ่นกำเนิดตามวิถีลำปางโดยดำรงชีวิตตามหลักปรัชญาของเศรษฐกิจพอเพียง
๗. เสริมสร้างพัฒนาขีดความสามารถในการรักษาชีวิตทรัพย์สินและความมั่นคงของคนในจังหวัดส่งเสริมการมีส่วนร่วมของภาคประชาชนและชุมชนในการสร้างความเข้มแข็งมั่นคงตลอดจนการเฝ้าระวังและป้องกันภัยในชุมชน
๘. สนับสนุนส่งเสริมให้ทุกภาคส่วนในส่วนสังคมมีการดำเนินงานการบริหารจัดการในทุกระดับให้โปร่งใสและเป็นธรรมภายใต้หลักธรรมาภิบาล

เป้าประสงค์รวม

๑. เพื่อสร้างความเจริญเติบโตทางเศรษฐกิจ โดยเน้นส่งเสริมการท่องเที่ยว การค้าการลงทุนและการเกษตร ที่สอดคล้องกับความต้องการของประชาชนตามศักยภาพของพื้นที่และแก้ไขปัญหาความยากจนด้วยการเสริมสร้างอาชีพสนองต่อความต้องการของตลาด
๒. เพื่อพัฒนาคุณภาพชีวิตของประชาชนจังหวัดลำปางทุกกลุ่มทุกช่วงวัย ในด้านการพัฒนาสังคมและสวัสดิการสังคม อย่างทั่วถึงและเป็นธรรม
๓. เพื่อเสริมสร้างจังหวัดลำปางให้เป็นสังคมที่มั่นคง ประชาชนอยู่ร่วมกันอย่างสันติ ภายใต้กลไกเชื่อมประสานความสัมพันธ์ปรองดองที่มีประสิทธิภาพ
๔. เพื่อสร้างฐานทรัพยากรธรรมชาติให้อุดมสมบูรณ์ สุวีถีการดำรงชีวิตที่ยั่งยืนของประชาชนและคุณภาพที่ดีของสิ่งแวดล้อม

ประเด็นการพัฒนาของจังหวัดลำปาง

ประเด็นยุทธศาสตร์ที่ ๑ กรมการพัฒนาการท่องเที่ยวเชิงสร้างสรรค์

เป้าประสงค์เชิงยุทธศาสตร์ : การพัฒนาสินค้าและบริการในอุตสาหกรรมการท่องเที่ยวครบวงจรบนพื้นฐานของเศรษฐกิจเชิงสร้างสรรค์ที่มีความโดดเด่นและมีคุณภาพสู่การพัฒนาที่ยั่งยืน

กลยุทธ์

๑. พัฒนาระบบฐานข้อมูลและการบริหารจัดการท่องเที่ยว
๒. ส่งเสริมพัฒนาศักยภาพผู้ประกอบการและบุคลากรการท่องเที่ยว
๓. อนุรักษ์ พัฒนา พื้นฟูแหล่งน้ำท่องเที่ยว ปรับปรุงโครงสร้างพื้นฐานและสิ่งอำนวยความสะดวกให้รองรับการท่องเที่ยว

๔. ส่งเสริมการพัฒนาการท่องเที่ยวโดยชุมชน

๕. การพัฒนาและบริการให้ได้มาตรฐานอุตสาหกรรมท่องเที่ยว

๖. พัฒนากิจกรรมและมาตรฐานธุรกิจที่เกี่ยวข้องกับการท่องเที่ยว

๗. ส่งเสริมการตลาดและประชาสัมพันธ์การท่องเที่ยวให้เป็นที่รู้จักแพร่หลายทั้งในและต่างประเทศ

ตัวชี้วัด

๑. จำนวนนักท่องเที่ยวเพิ่มขึ้น ร้อยละ ๑๐ ต่อปี

๒. รายได้จากการท่องเที่ยวที่เพิ่มขึ้น ร้อยละ ๑๐ ต่อปี

ประเด็นยุทธศาสตร์ที่ ๒ เกษตรปลอดภัย เกษตรอินทรีย์และแปรรูปเกษตร

เป้าประสงค์เชิงยุทธศาสตร์ : เป็นแหล่งผลิตและจำหน่ายผลิตภัณฑ์การเกษตร เกษตรปลอดภัย เกษตรอินทรีย์ เกษตรอุตสาหกรรม และเกษตรแปรรูปที่มีคุณภาพมาตรฐานโดดเด่นของภาคเหนือและของประเทศ

กลยุทธ์

๑. ปรับปรุงและพัฒนาโครงสร้างพื้นฐาน สิ่งอำนวยความสะดวกที่จำเป็นโดยมุ่งเน้นการพัฒนาแหล่งน้ำ การปฏิรูปที่ดิน และการใช้เทคโนโลยีที่เหมาะสม

๒. พัฒนาเกษตร สถานบันเกษตร เครือข่ายผู้ผลิตและชุมชน ให้เข้มแข็ง มีความสามารถในการเข้าถึงแหล่งทุนและสามารถหาปัจจัยการผลิตในราคาที่เหมาะสม สามารถผลิตสินค้าที่มีคุณภาพ มีความโดดเด่นได้มาตรฐาน

๓. พัฒนาประสิทธิภาพการผลิตทางการเกษตร และสร้างมูลค่าเพิ่มให้กับสินค้าเกษตรปลอดภัยเกษตรอินทรีย์ ปละเกษตรอุตสาหกรรม โดยนำนวัตกรรมและเทคโนโลยีมาปรับมาใช้ ควบคู่กับการพัฒนาอุตสาหกรรมแปรรูปการผลิต ทางการเกษตรให้มีความหลากหลาย สอดคล้องกับความต้องการของตลาด

๔. ส่งเสริมการตลาดและจัดตั้งศูนย์กระจายสินค้าที่ได้มาตรฐานรวมถึงประชาสัมพันธ์ทั้งภายในประเทศและต่างประเทศ ของสินค้าเกษตร ผลิตภัณฑ์สินค้าเกษตรที่ได้รับรองมาตรฐาน

ตัวชี้วัด

๑. อัตราเพิ่มขึ้นของผลิตภัณฑ์มวลรวมภาคเกษตรของจังหวัด ร้อยละ ๓ ต่อปี

๒. ร้อยละของจำนวนแปลง/ฟาร์ม (พืชอาหาร ข้าว ปศุสัตว์ และประมง) และผลิตภัณฑ์สินค้าเกษตรที่ได้รับรองมาตรฐาน เช่น GAP/Safety Level/เกษตรอินทรีย์/PGS/GMP เป็นต้น เพิ่มขึ้นร้อยละ ๕ ต่อปี

๓. จำนวนชนิดสินค้าและผลิตภัณฑ์ที่มีความโดดเด่น ไม่น้อยกว่า ๒ ชนิดสินค้า

ประเด็นยุทธศาสตร์ที่ ๓ สินค้าอัตลักษณ์อุตสาหกรรม หัตถอุตสาหกรรม ผลิตภัณฑ์ชุมชน จากฐานทุนทางสังคมและวัฒนธรรม

เป้าประสงค์เชิงยุทธศาสตร์ :เป็นแหล่งผลิตสินค้าอัตลักษณ์อุตสาหกรรม ผลิตภัณฑ์ชุมชน บนพื้นฐานของเศรษฐกิจเชิงสร้างสรรค์ จากทุนทางสังคมและวัฒนธรรม รวมถึงการเป็นจุดเชื่อมโยง โลจิสติกส์ของภาคเหนือที่สามารถสร้างมูลค่าทางเศรษฐกิจอย่างยั่งยืน

กลยุทธ์

๑. เสริมสร้างพัฒนาและเชื่อมโยง โครงสร้างพื้นฐานระบบสาธารณูปโภค ระบบการขนส่งและสิ่งอำนวยความสะดวกที่จำเป็นอื่นๆ เพื่อปัจจัยต่อการพัฒนาเศรษฐกิจ
๒. พัฒนาศักยภาพผู้ประกอบการและวิสาหกิจชุมชนในด้านการประกอบธุรกิจ ด้านการพัฒนากระบวนการผลิตการบริหารจัดการ การตลาดและการส่งเสริมการเข้าถึงแหล่งเงินทุน เพื่อเพิ่มขีดความสามารถในการแข่งขัน
๓. ส่งเสริมและพัฒนาผู้ผลิตด้วยเทคโนโลยี นวัตกรรม และการออกแบบ เพื่อผลิตสินค้าที่มีคุณภาพมาตรฐานตรงตามความต้องการของตลาดเพิ่มประสิทธิภาพในการบริหารจัดการบนพื้นฐานของเศรษฐกิจเชิงสร้างสรรค์
๔. เสริมสร้างความเข้มแข็งให้เศรษฐกิจชุมชนจากหลักปรัชญาของเศรษฐกิจพอเพียง โดยการส่งเสริมสนับสนุนการรวมกลุ่มและพัฒนาเครือข่ายผู้ประกอบการและวิสาหกิจชุมชน บนฐานรากของความรู้สมัยใหม่ และภูมิปัญญาท้องถิ่น
๕. ส่งเสริมการประชาสัมพันธ์และการตลาดผลิตภัณฑ์ให้เป็นที่รู้จักแพร่หลายทั้งระดับในและต่างประเทศ

ตัวชี้วัด

๑. ร้อยละการเพิ่มขึ้นของมูลค่าการจำหน่ายสินค้าอัตลักษณ์อุตสาหกรรม หัตถอุตสาหกรรม ผลิตภัณฑ์ชุมชนที่สำคัญ เพิ่มขึ้นร้อยละ ๓ ต่อปี
๒. ร้อยละของผู้ประกอบที่ยื่นคำขอที่ผ่านการรับรองคุณภาพผลิตภัณฑ์ (มผข.) ไม่น้อยกว่า ร้อยละ ๘๐ ต่อปี
๓. ร้อยละความพึงพอใจของผู้ประกอบการในพื้นที่ต่อการพัฒนาโลจิสติกส์ไม่น้อยกว่าร้อยละ ๘๐ ต่อปี

ประเด็นยุทธศาสตร์ที่ ๔ สังคม คุณภาพชีวิต ความมั่นคง และทรัพยากรธรรมชาติและสิ่งแวดล้อม

เป้าประสงค์เชิงยุทธศาสตร์ ประชาชนทุกกลุ่มวัยได้รับการพัฒนาคุณภาพชีวิตสามารถเข้าถึงบริการขั้นพื้นฐานของภาครัฐมีความมั่นคงในชีวิตและทรัพย์สินมีการบริหารจัดการสาธารณสุขอย่างมีประสิทธิภาพ รวมถึงอนุรักษ์ ฟื้นฟู และใช้ทรัพยากรธรรมชาติอย่างยั่งยืน ภายใต้สิ่งแวดล้อมที่ดี

กลยุทธ์

๑. ส่งเสริมและพัฒนาคุณภาพชีวิตของประชาชนในทุกมิติ
๒. เสริมสร้างและยกระดับความเข้มแข็งให้กับสถาบันครอบครัว สถานบันทางสังคม เพื่อสร้างภูมิคุ้มกันให้สามารถดำรงชีวิต ตามแนวหลักปรัชญาของเศรษฐกิจพอเพียง
๓. บูรณาการป้องกันและปราบปรามอาชญากรรมและพัฒนาระบบการเฝ้าตรวจ
๔. เสริมสร้างศักยภาพด้านการป้องกันและบรรเทาสาธารณภัยของทุกภาคส่วนให้มีความพร้อมในการบริหารจัดการสาธารณภัย
๕. พัฒนาโครงสร้างพื้นฐานและสิ่งอำนวยความสะดวกเพื่อพัฒนาคุณภาพชีวิตให้ครอบคลุมทุกพื้นที่
๖. บริหารจัดการทรัพยากรธรรมชาติและสิ่งแวดล้อมให้มีประสิทธิภาพและเกิดความยั่งยืน

ตัวชี้วัด

๑. ประชาชนเข้าถึงบริการขั้นพื้นฐาน ร้อยละ ๖๐
๒. ประชาชนกลุ่มเปราะบางได้รับการเสริมสร้างภูมิคุ้มกันและทักษะชีวิตให้มีความเข้มแข็งร้อยละ ๗๐
๓. ความสูญเสียในชีวิตและทรัพย์สินของผู้ประสบสาธารณภัยลดลง ร้อยละ ๒๐ (ลดลงจากปี ๒๕๖๒)
๔. ทรัพยากรธรรมชาติและสิ่งแวดล้อมได้รับการอนุรักษ์และฟื้นฟู จำนวนไม่น้อยกว่า ๑,๐๐๐ ไร่ ต่อปี
๕. ปริมาณขยะมูลฝอยที่เกิดขึ้น ลดลง ๕,๐๐๐ ตัน ต่อปี

๑.๗ ทิศทางการพัฒนา และยุทธศาสตร์การพัฒนาขององค์กรปกครองส่วนท้องถิ่นจังหวัดลำปาง

วิสัยทัศน์ขององค์กรปกครองส่วนท้องถิ่นจังหวัดลำปาง

“องค์กรปกครองส่วนท้องถิ่นจังหวัดลำปางเป็นองค์กรแห่งความสุข”

องค์กรแห่งความสุข หมายความว่า องค์กรปกครองส่วนท้องถิ่นเป็นองค์กรที่มีบุคลากรมีความรู้ความสามารถ พร้อมรับการเปลี่ยนแปลง ปฏิบัติงานด้วยความซื่อสัตย์สุจริต โดยให้หลักกฎหมายหลักธรรมาภิบาลหลักปรัชญาของเศรษฐกิจพอเพียง หลักการมีส่วนร่วมของประชาชน หลักบูรณาการร่วมกันระหว่างภาครัฐ เอกชน การเชื่อมโยง การประสานแผนงาน/โครงการ การบริหารงานที่ควบคู่ไปกับการเป็นมิตรกับสิ่งแวดล้อม การพัฒนาศักยภาพของทุนมนุษย์/ภูมิปัญญาท้องถิ่น เพื่อก่อให้เกิดประโยชน์สาธารณะอย่างทั่วถึง ภายใต้ความเป็นกลาง ความเสมอภาค เป็นธรรมและเป็นสังคมแห่งความสุข

ประเด็นยุทธศาสตร์/กลยุทธ์

๑. ยุทธศาสตร์การพัฒนาด้าน โครงสร้างพื้นฐาน ประกอบด้วยกลยุทธ์ดังนี้
 - ๑.๑ การก่อสร้าง/การปรับปรุง/การบำรุงรักษาถนน สะพาน และการบำรุงสายทางอื่น
 - ๑.๒ การพัฒนาด้านสาธารณูปโภคและสาธารณูปการและแหล่งน้ำเพื่อการเกษตร
 - ๑.๓ การไฟฟ้าสาธารณะ
 - ๑.๔ การวางผังเมือง
๒. ยุทธศาสตร์การพัฒนาด้านการอนุรักษ์ทรัพยากรธรรมชาติและสิ่งแวดล้อม ประกอบด้วยกลยุทธ์ดังนี้
 - ๒.๑ การสร้างจิตสำนึกและความตระหนักของประชาชนในการจัดการทรัพยากรธรรมชาติและสิ่งแวดล้อม
 - ๒.๒ อนุรักษ์ การฟื้นฟู การเฝ้าระวังและการป้องกัน/การรักษาทรัพยากรธรรมชาติและสิ่งแวดล้อม
๓. ยุทธศาสตร์การพัฒนาด้านการพัฒนาสังคม/ชุมชน ประกอบด้วยกลยุทธ์ดังนี้
 - ๓.๑ การพัฒนาคุณภาพชีวิตเด็ก สตรี คนชรา ผู้พิการและผู้ด้อยโอกาส
 - ๓.๒ การศึกษา
 - ๓.๓ การส่งเสริมศิลปวัฒนธรรม ประเพณีและภูมิปัญญาท้องถิ่น
 - ๓.๔ การป้องกันรักษาและส่งเสริมสุขภาพอนามัยของประชาชน
 - ๓.๕ การส่งเสริมความเข้มแข็งของชุมชน
๔. ยุทธศาสตร์การพัฒนาด้านพัฒนาเศรษฐกิจ ประกอบด้วยกลยุทธ์ดังนี้
 - ๔.๑ การพัฒนาและส่งเสริมอาชีพและเพิ่มรายได้ให้แก่ประชาชน
 - ๔.๕ การส่งเสริมการค้าและการใช้สินค้าท้องถิ่น
 - ๔.๖ การส่งเสริมการท่องเที่ยว

๕. ยุทธศาสตร์การพัฒนาด้านการบริหารและพัฒนาองค์กร ประกอบด้วยกลยุทธ์ดังนี้
- ๕.๑ การพัฒนาบุคลากร
 - ๕.๒ การพัฒนาเครื่องมือ เครื่องใช้และสถานที่ปฏิบัติงาน
 - ๕.๓ การพัฒนาเทคโนโลยีและสารสนเทศ

๒. ยุทธศาสตร์ขององค์กรปกครองส่วนท้องถิ่น

๒.๑ วิสัยทัศน์

“องค์กรมีมาตรฐาน บริการประทับใจ ใช้หลักเศรษฐกิจพอเพียง
หล่อเลี้ยงความสุขของประชาชนอย่างยั่งยืน”

๒.๒ ยุทธศาสตร์

๑. ยุทธศาสตร์ด้านการพัฒนาโครงสร้างพื้นฐาน
๒. ยุทธศาสตร์ด้านการอนุรักษ์ทรัพยากรธรรมชาติและสิ่งแวดล้อม
๓. ยุทธศาสตร์ด้านการพัฒนาสังคม/ชุมชน
๔. ยุทธศาสตร์ด้านการพัฒนาเศรษฐกิจ
๕. ยุทธศาสตร์ด้านการบริหารและพัฒนาองค์กร

๒.๓ เป้าประสงค์

- ๑) ประชาชนมีระบบโครงสร้างพื้นฐานที่เป็นมาตรฐาน
- ๒) ตำบลสภาพราบมีทรัพยากรธรรมชาติและสิ่งแวดล้อมที่ดี
- ๓) ประชาชนมีคุณภาพชีวิตที่ดี
- ๔) ประชาชนมีอาชีพและรายได้ที่เพียงพอต่อการดำรงชีพ
- ๕) องค์กรบริหารส่วนตำบลสภาพเป็นองค์กรแห่งการเรียนรู้

๒.๔ ตัวชี้วัด

- ๑) ร้อยละถนน รางระบายน้ำ รางริน ท่อ และ สะพาน ที่ได้มาตรฐาน
- ๒) ร้อยละสิ่งสาธารณูปโภคและสาธารณูปการ
- ๓) ร้อยละพื้นที่ที่ไฟฟ้าสาธารณะครอบคลุม
- ๔) ร้อยละของประชาชนที่มีจิตสำนึกและมีความตระหนักรู้ในการจัดการทรัพยากรธรรมชาติและสิ่งแวดล้อม
- ๕) ร้อยละของทรัพยากรและสิ่งแวดล้อมได้มาตรฐาน
- ๖) ร้อยละของเด็ก เยาวชน สตรี ผู้สูงอายุ ผู้พิการ ผู้ป่วยเอดส์ และผู้ด้อยโอกาสที่ได้รับการพัฒนา
- ๗) ร้อยละของจำนวนประชาชนตำบลสภาพที่ได้รับการศึกษา
- ๘) ร้อยละของประชาชนที่มีส่วนร่วมในกิจกรรมด้านอนุรักษ์ศิลปวัฒนธรรม ประเพณีและภูมิปัญญาท้องถิ่น
- ๙) ร้อยละของประชาชนที่มีสุขภาพดี
- ๑๐) จำนวนชุมชนที่มีความเข้มแข็ง
- ๑๑) ร้อยละของการป้องกันและบรรเทาสาธารณภัยได้
- ๑๒) ร้อยละของครัวเรือนยากจน
- ๑๓) ร้อยละของสินค้าท้องถิ่นได้กระจายภายในท้องถิ่น
- ๑๔) จำนวนแหล่งท่องเที่ยวที่ได้รับการส่งเสริม
- ๑๕) ร้อยละของจำนวนบุคลากรที่ได้รับการพัฒนา
- ๑๖) ร้อยละเครื่องมือเครื่องใช้และสถานที่ปฏิบัติงานที่มีมาตรฐาน

๒.๕ คำเป้าหมาย

- ๑) ร้อยละระบบโครงสร้างพื้นฐานที่เป็นมาตรฐานเพิ่มขึ้น
- ๒) ร้อยละของทรัพยากรและสิ่งแวดล้อมที่ดี
- ๓) ร้อยละของประชาชนที่มีคุณภาพชีวิตที่ดี
- ๔) ร้อยละของประชาชนที่มีอาชีพและรายได้ที่เพียงพอต่อการดำรงชีพ
- ๕) ร้อยละของบุคลากรที่ได้รับการพัฒนา
- ๖) ร้อยละเครื่องมือเครื่องใช้และสถานที่ปฏิบัติงานที่เอื้อต่อองค์กรแห่งการเรียนรู้

๒.๖ กลยุทธ์

๑. ยุทธศาสตร์ด้านการพัฒนาโครงสร้างพื้นฐาน ประกอบด้วยกลยุทธ์
 - ๑.๑) ด้านการก่อสร้าง ปรับปรุง บำรุง รักษา ถนน รางระบายน้ำ รางรถไฟ ท่อ และสะพาน
 - ๑.๒) ด้านการพัฒนาด้านสาธารณูปโภค สาธารณูปการ และพัฒนาแหล่งน้ำการเกษตร
 - ๑.๓) ด้านการไฟฟ้าสาธารณะ
๒. ยุทธศาสตร์ที่ด้านการอนุรักษ์ทรัพยากรธรรมชาติและสิ่งแวดล้อม ประกอบด้วยกลยุทธ์
 - ๒.๑) ด้านการสร้างจิตสำนึกและความตระหนักในการจัดการทรัพยากรธรรมชาติและสิ่งแวดล้อม
 - ๒.๒) ด้านการอนุรักษ์ ป่าไม้ ทุ่งหญ้า และการป้องกันรักษาทรัพยากรธรรมชาติและสิ่งแวดล้อม
๓. ยุทธศาสตร์การพัฒนาด้านการพัฒนาสังคม/ชุมชน ประกอบด้วยกลยุทธ์
 - ๓.๑) ด้านการพัฒนาคุณภาพชีวิตเด็ก เยาวชน สตรี ผู้สูงอายุผู้พิการ ผู้ป่วยเอดส์ และผู้ด้อยโอกาส
 - ๓.๒) ด้านการศึกษา
 - ๓.๓) ด้านการส่งเสริมศิลปวัฒนธรรม ประเพณีและภูมิปัญญาท้องถิ่น
 - ๓.๔) ด้านการป้องกันรักษาและส่งเสริมอนามัยของประชาชน
 - ๓.๕) ด้านการส่งเสริมความเข้มแข็งของชุมชน
 - ๓.๖) ด้านการป้องกันและบรรเทาสาธารณภัย
๔. ยุทธศาสตร์การพัฒนาด้านการพัฒนาเศรษฐกิจ ประกอบด้วยกลยุทธ์
 - ๔.๑) ด้านการส่งเสริมอาชีพและเพิ่มรายได้ให้แก่ประชาชน
 - ๔.๒) ด้านการส่งเสริมการตลาดและการใช้สินค้าท้องถิ่น
 - ๔.๓) ด้านการส่งเสริมการท่องเที่ยว
๕. ยุทธศาสตร์การพัฒนาด้านการบริหารและพัฒนาองค์กร ประกอบด้วยกลยุทธ์
 - ๕.๑) ด้านการพัฒนาบุคลากร
 - ๕.๒) ด้านการปรับปรุง การพัฒนาเครื่องมือ เครื่องใช้ และสถานที่ปฏิบัติงาน

๒.๗ จุดยืนทางยุทธศาสตร์

- ๑) ประชาชนได้รับการพัฒนาและตอบสนองปัญหาด้านโครงสร้างพื้นฐานได้อย่างทันท่วงที
- ๒) ประชาชนต้องได้รับบริการงานด้านโครงสร้างพื้นฐานอย่างครอบคลุม ทัวถึง และได้มาตรฐาน
- ๓) ทุกภาคส่วนมีส่วนร่วมในการสร้างความสุขทั้งกายและใจ ให้เกิดขึ้นในพื้นที่ตำบลสบปราบ
- ๔) พัฒนา และส่งเสริมให้หมู่บ้านชุมชนเกิดความเข้มแข็งต่อสถานการณ์ที่เปลี่ยนแปลง

- ๕) พัฒนาระบบเศรษฐกิจฐานรากด้วยหลักปรัชญาของเศรษฐกิจพอเพียง
- ๖) ส่งเสริมอาชีพให้แก่ประชาชนโดยใช้ทุนของชุมชน และภูมิปัญญาท้องถิ่น
- ๗) เพิ่มศักยภาพและความสามารถของบุคลากรให้สามารถบริการสาธารณะแก่ประชาชนได้ครอบคลุมและทั่วถึง
- ๘) พัฒนาระบบธรรมาภิบาลในการบริหารงานขององค์กร

๒.๘ ความเชื่อมโยงยุทธศาสตร์ในภาพรวม

ประเทศไทยจะได้รับการพัฒนาโดยรวมก่อให้เกิดประโยชน์ต่อประชาชนในชาติ การพัฒนาในระดับภูมิภาค ระดับจังหวัด ระดับอำเภอ โดยเฉพาะการพัฒนาในระดับองค์กรปกครองส่วนท้องถิ่นจำเป็นต้องมีความเชื่อมโยงกันทั้งในระดับชุมชน ท้องถิ่น อำเภอ จังหวัด ภูมิภาค และประเทศต้องเป็นไปในทิศทางเดียวกัน และมีความต่อเนื่องเชื่อมโยงกัน ไม่เป็นการดำเนินการที่ต่างคนต่างคิด ต่างทำ แต่อย่างไรก็ดีทางองค์กรปกครองส่วนท้องถิ่นย่อมมีความอิสระในการจัดทำแผนพัฒนาและงบประมาณ แต่ควรคำนึงถึงบริบท และทิศทางการพัฒนาของคนทั้งชาติเป็นสำคัญด้วย การจัดทำแผนพัฒนาท้องถิ่นขององค์การบริหารส่วนตำบลสปราบที่มีความเชื่อมโยงกันทั้งในระดับอำเภอ จังหวัด ภูมิภาค และประเทศชาติ จะต้องอาศัยข้อมูลในการวิเคราะห์และจัดทำแผนพัฒนาท้องถิ่นในสองระดับคือ ระดับที่ ๑ ข้อมูลจากบนลงล่าง (top down) คือเกิดความเชื่อมโยงตั้งแต่ยุทธศาสตร์ชาติ ๒๐ ปี แผนพัฒนาเศรษฐกิจและสังคมแห่งชาติ ยุทธศาสตร์กลุ่มจังหวัดภาคเหนือตอนบน ๑ ยุทธศาสตร์จังหวัดลำปาง กรอบยุทธศาสตร์องค์กรปกครองส่วนท้องถิ่นในเขตจังหวัดลำปาง นโยบายของทางผู้ว่าราชการจังหวัดลำปาง นโยบายนายอำเภอสปราบ นโยบายผู้บริหารท้องถิ่น และอื่น ๆ ที่เกี่ยวข้อง ระดับที่ ๒ ข้อมูลจากล่างขึ้นบน (bottom up) โดยมีการเก็บข้อมูลจากแผนชุมชน ปัญหาความต้องการของประชาชนในการประชาคมท้องถิ่น ระดับหมู่บ้าน ระดับตำบล ความเห็นจากคณะกรรมการติดตามและประเมินผลแผนพัฒนา ข้อมูลพื้นฐานต่าง ๆ เป็นต้น ความเชื่อมโยงในภาพรวมของในระดับชาติ ภูมิภาค จังหวัด และท้องถิ่น คือการมุ่งสร้างสังคมแห่งความสุข เกิดความมั่นคง ยั่งยืน สมดุล ด้วยหลักปรัชญาของเศรษฐกิจพอเพียง

๓.การวิเคราะห์เพื่อพัฒนาท้องถิ่น

๓.๑ การวิเคราะห์กรอบการจัดทำยุทธศาสตร์ขององค์กรปกครองส่วนท้องถิ่น

ในการจัดทำยุทธศาสตร์การพัฒนาด้านการบริหารส่วนตำบลสบปราบ องค์การบริหารส่วนตำบลสบปราบ ได้จัดประชุมเชิงปฏิบัติการเพื่อประเมินศักยภาพการพัฒนาองค์การบริหารส่วนตำบลสบปราบ ในปัจจุบันและโอกาสในการพัฒนาในอนาคตขององค์การบริหารส่วนตำบล โดยใช้เทคนิค SWOT Analysis ปรากฏผลดังนี้

วิเคราะห์ SWOT อบต.สบปราบ

วิเคราะห์ปัจจัยภายใน (Internal Analysis)

จุดแข็ง (Strengths)	จุดอ่อน(Weaknesses)
<p>๑.ตำบลสบปราบ มีพื้นที่ติดต่อกับเขตอำเภอเมือง การสัญจรไปมา สะดวก เนื่องจากมีถนนสายหลักตัดผ่าน</p> <p>๒.ผู้บริหารมีวิสัยทัศน์ กล้าคิด กล้าทำ ที่จะสร้างคุณภาพชีวิตที่ดีให้เกิดขึ้นในท้องถิ่นส่งเสริมการมีส่วนร่วมของประชาชนทุกภาคส่วน ประกอบกับตำแหน่งที่ตั้งภูมิประเทศมีความอุดมสมบูรณ์เอื้อต่อการผลิตทางการเกษตร</p> <p>๓.ประชาชน ยังทำการเกษตร เป็นอาชีพหลัก โดยมีความรู้ในเรื่องการทำการเกษตร และยังมีวิถีชีวิต ในรูปแบบครอบครัวขยาย ที่มีความเกื้อกูลกันของคนในชุมชน</p> <p>๔.มีพื้นที่ติดต่อกับเขตป่าสงวน ซึ่งมีความอุดมสมบูรณ์ และมีความหลากหลายทางชีวภาพ มีแหล่งท่องเที่ยวทางวัฒนธรรม เช่น บ่อไช้ และแหล่งท่องเที่ยวทางธรรมชาติ ที่ยังมีความอุดมสมบูรณ์ เช่น น้ำตกแม่อิม</p>	<p>๑.งบประมาณมีจำกัด ในขณะที่ความต้องการของประชาชนมีจำนวนมาก และเป็นโครงการขนาดใหญ่ที่ต้องขอสนับสนุนงบประมาณเป็นหลัก</p> <p>๒.การดำเนินการด้านโครงสร้างพื้นฐานยังไม่ต่อเนื่อง โดยเฉพาะการแก้ปัญหาด้านน้ำในการทำการเกษตร ที่เป็นอาชีพหลักของประชาชน</p> <p>๓.การปฏิบัติงานของข้าราชการ ลูกจ้าง และพนักงานจ้างบางส่วน ยังไม่เน้นการให้บริการเชิงรุก มีความเข้าใจในระเบียบ กฎหมายที่เกี่ยวข้องกับการปฏิบัติงานไม่เพียงพอ</p>

วิเคราะห์ปัจจัยภายนอก (External Analysis)

โอกาส(Opportunities)	อุปสรรค (Threats)
<p>๑.การพัฒนาเทคโนโลยีสารสนเทศอย่างกว้างขวาง ทำให้ประชาชนสามารถเข้าถึงและรับรู้ข้อมูลข่าวสารได้รวดเร็ว ส่งผลให้ประชาชนมีช่องทางในการรับรู้ติดต่อ สื่อสารกับเทศบาลได้มากขึ้นและเป็นการเปิดโอกาสให้ประชาชนมีส่วนร่วมมากขึ้นอีกด้วย</p> <p>๒.รัฐบาลมีนโยบายที่เกี่ยวข้องกับการแก้ไขปัญหาด้านคุณภาพชีวิตของประชาชนในทุกด้าน อย่างชัดเจน และประชาชนสามารถรับผลประโยชน์จากโครงการต่างๆได้ทั่วถึงมากขึ้น เช่น โครงการจากงบประมาณกองทุน สปสช.</p> <p>๓.แนวทางในการปฏิรูปการปกครองท้องถิ่น ที่จะส่งผลให้การบริหารงานของ อบต. มีความโปร่งใสคล่องตัวในการทำงาน และประชาชนสามารถเข้ามามีส่วนร่วมได้มากขึ้น</p>	<p>๑.ประชาชนในวัยแรงงานส่วนใหญ่ไปทำงานต่างประเทศ ทำให้ประชาชนในกลุ่มใหญ่ที่เป็นกำลังในการพัฒนาท้องถิ่นลดน้อยลง</p> <p>๒.กลุ่มหรือองค์กรที่ขอรับเงินอุดหนุนจาก อบต. บางกลุ่ม/องค์กรยังไม่มีความเข้มแข็งเท่าที่ควร ทำให้เกิดการเสียงบประมาณเกินความจำเป็น</p> <p>๓.การเปลี่ยนแปลงจากสังคมชนบทเป็นสังคมกึ่งเมืองกึ่งชนบท หรือเปลี่ยนไปเป็นสังคมเมือง ทำให้วิถีชีวิตของประชาชนเปลี่ยนแปลงไปจากเดิม บริโภควัตถุนิยมมากขึ้น ห้างไกลศาสนาและศีลธรรมที่ดั่งาม</p> <p>๔.ประชาชนยังขาดความรู้ความเข้าใจในการปกครองท้องถิ่นอย่างถูกต้อง ทำให้การมีส่วนร่วมระหว่าง อบต.กับประชาชนมีไม่มากเท่าที่ควร หรือความร่วมมือระหว่างชุมชนลดน้อยลง เนื่องจากประชาชนบางส่วนยังมีความคิดว่า การพัฒนาท้องถิ่นเป็นหน้าที่หลักของ อบต. งานต่างๆ ที่ชุมชนเคยร่วมมือกันทำก็ไม่ดำเนินการเอง โดยจะให้ทาง อบต. ดำเนินการให้ทั้งหมดเพราะมีแนวคิดเพียงว่า อบต.มีหน้าที่บริการประชาชน การดำเนินการดังกล่าวส่งผลให้ชุมชนขาดการพึ่งพาตนเอง หวังแต่รอคอยความช่วยเหลือจากภาครัฐอย่างเดียว ส่งผลให้ความเข้มแข็งของชุมชนท้องถิ่นน้อยลง</p>

๓.๒ การประเมินสถานการณ์สภาพแวดล้อมภายนอกที่เกี่ยวข้อง

สถานการณ์สภาพแวดล้อมภายนอก จากปัญหาการเปลี่ยนแปลงจากสังคมและเศรษฐกิจทั้งระดับชาติและระดับระหว่างประเทศ ย่อมมีผลต่อการพัฒนาท้องถิ่นเป็นอย่างยิ่ง โดยเฉพาะกระแสโลกาภิวัตน์ (Globalization) ที่มีส่วนและอิทธิพลต่อการพัฒนาท้องถิ่น สังคม เศรษฐกิจ และคุณภาพชีวิตความเป็นอยู่ของประชาชน

กระแสโลกาภิวัตน์ที่เห็นได้ชัดเจนและมีผลต่อการพัฒนาท้องถิ่น

๑) ด้านโครงสร้างพื้นฐาน มีการเกิดกระบวนการคมนาคมที่สะดวกรวดเร็ว การไฟฟ้าที่ตอบสนองได้อย่างทันท่วงทีและจำเป็นต่อการใช้ชีวิตประจำวันมา ประชาชนมักคุ้นเคยและต้องได้รับการตอบสนอง จึงทำให้การพัฒนาท้องถิ่นต้องให้ความสำคัญกับเรื่องนี้เป็นอย่างมาก

๒) ด้านสิ่งแวดล้อมและทรัพยากรธรรมชาติ กระแสโลกาภิวัตน์ได้ทำให้เกิดกระบวนการนำเอาทรัพยากรธรรมชาติมาใช้อย่างมากมาย เช่น ทรัพยากรแร่ธาตุ ป่าไม้ ทรัพยากรดิน อันส่งผลกระทบต่อการพัฒนาเนื่องจากองค์กรปกครองส่วนท้องถิ่นไม่เร่งดำเนินการอนุรักษ์และพัฒนาอาจทำให้เกิดปัญหาสิ่งแวดล้อมเป็นพิษได้ เช่น ทรัพยากรป่าไม้ที่กำลังหมดไป ส่งผลกระทบต่อมากมายทั้งฝนแล้ง โคลนถล่ม น้ำป่าไหลหลากอย่างรุนแรง ทรัพยากรดินที่ปัจจุบันมีการใช้เคมีในการผลิตทำให้สารพิษตกค้างในดินและซึมสู่แหล่งน้ำตามธรรมชาติทำให้สัตว์น้ำ และ แหล่งน้ำอุปโภค บริโภคมีการปนเปื้อนของสารพิษ

๓) ด้านสังคม ประกอบด้วย

๓.๑) ด้านการศึกษา ปัจจุบันด้วยความก้าวหน้าของสังคมการศึกษาที่มุ่งเน้นแต่การแข่งขัน จนทำให้ผู้เรียนมิได้สนใจการเรียนเพื่อพัฒนาท้องถิ่นหรือชุมชนตนเอง และ หลงลืมรากเหง้าของตนเอง

๓.๒) ด้านศาสนา วัฒนธรรม ประเพณีและภูมิปัญญาท้องถิ่น การรับเอาวัฒนธรรม ประเพณีของตะวันตกมาใช้ปะปนกับวัฒนธรรมไทย จนทำให้วัฒนธรรมอันดีงาม และภูมิปัญญาท้องถิ่นอันดีงามเลือนหายไปจากท้องถิ่น

๓.๓) ด้านความเอื้ออาทร สังคมไทยปัจจุบันได้เปลี่ยนไปมากจากอดีตและความมีเสน่ห์อีกอย่างหนึ่งของสังคมไทย คือ การเอื้ออาทรกัน แต่ปัจจุบันได้เปลี่ยนแปลงไปมากโดยเฉพาะสังคมเมือง และนอกจากนั้นสังคมชนบทก็เริ่มเปลี่ยนแปลงไปเช่นเดียวกัน ความเป็นชนบทที่อยู่ร่วมกันอย่างญาติมิตรเอื้ออาทรต่อกันเริ่มลดน้อยลง ต่างคนต่างอยู่ จะสังเกตได้จากการลงแขกดำนา การแบ่งปันลดน้อยลง

๓.๔) ด้านสาธารณสุข สืบเนื่องมาจากการใช้ทรัพยากรธรรมชาติอย่างหนัก เพื่อตอบสนองกระแสโลกาภิวัตน์ทำให้ทรัพยากรธรรมชาติถูกใช้ไปมาก อันส่งผลให้สิ่งแวดล้อมถูกทำลาย ขาดความสมดุล อันเป็นสาเหตุของสาธารณสุขในรูปแบบต่างๆ

๓.๕) ด้านสุขภาพอนามัยประชาชน ด้านสุขภาพปัญหาที่พบคือโรคอุบัติใหม่อุบัติซ้ำ เช่น ไข้เลือดออก ไข้หวัดสายพันธุ์ต่างๆ นั้นย่อมหมายถึงสิ่งแวดล้อมเปลี่ยนแปลงอย่างรวดเร็วนั่นเอง

๔) ด้านเศรษฐกิจ ด้านเศรษฐกิจตามกระแสโลกาภิวัตน์ทำให้ความสมดุลของทุกส่วนเปลี่ยนแปลงไป เนื่องจากกระบวนการด้านเศรษฐกิจได้เปลี่ยนไปอย่างมากจากอดีตเราผลิตเพื่อบริโภคกลายเป็นเพื่อการค้าและการส่งออก

จากปัจจัยสภาพแวดล้อมภายนอกที่เปลี่ยนแปลงไปและยากที่จะหลีกเลี่ยงได้ นั่นคือกระแสโลกาภิวัตน์ที่เข้ามาอิทธิพลต่อคนในชุมชนและท้องถิ่นเป็นอย่างมาก เนื่องจากเกิดจากความเจริญทางวัตถุและเกิดสิ่งอำนวยความสะดวก และการตอบสนองก็เลยได้เป็นอย่างดี วิธีการจัดการกับกระแสโลกาภิวัตน์ได้นั้น ในที่นี้ขอน้อมนำหลักปรัชญาของเศรษฐกิจพอเพียง ของพระบาทสมเด็จพระปรมินทรมหาภูมิพลอดุลยเดชฯ ที่มุ่งสร้างให้เกิดความพอดี พอเพียง พอประมาณ การดำเนินกิจกรรมต่างๆภายใต้ความสมเหตุและผล รวมทั้งการสร้างภูมิคุ้มกันที่ดีในคนในสังคมให้รู้เท่าทันกระแสโลกาภิวัตน์และอยู่ท่ามกลางกระแสอย่างมีสติ รวมทั้งการสร้างให้คนมีความรู้และนำความรู้ไปใช้อย่างมีคุณธรรม ซึ่งจะช่วยให้ปัญหาของท้องถิ่นได้รับการแก้ไขปัญหาได้อย่างแท้จริง

๓.๓ ความเชื่อมโยงและการวิเคราะห์เพื่อการพัฒนาท้องถิ่นตามเจตนารมณ์และความเป็นอิสระในการดำเนินงานขององค์กรปกครองส่วนท้องถิ่น

๑. ยุทธศาสตร์ขององค์การบริหารส่วนตำบลสบปราบ ในยุทธศาสตร์การพัฒนาด้านโครงสร้างพื้นฐาน ประกอบด้วย กลยุทธ์ ดังนี้

- ด้านการก่อสร้าง ปรับปรุง บำรุง รักษา ถนน รางระบายน้ำ รางริน ท่อ และสะพาน
- ด้านการพัฒนาด้านสาธารณูปโภค สาธารณูปการ และพัฒนาแหล่งน้ำการเกษตร
- ด้านการไฟฟ้าสาธารณะ

โดยมีความเชื่อมโยงกับ

๑.๑ ยุทธศาสตร์การพัฒนาขององค์กรปกครองส่วนท้องถิ่นในเขตจังหวัดลำปาง คือ ประเด็นยุทธศาสตร์ที่ ๑ ด้านการพัฒนาโครงสร้างพื้นฐาน

๑.๒ ยุทธศาสตร์จังหวัดลำปาง คือ ยุทธศาสตร์ที่ ๓ สินค้าอัตลักษณ์อุตสาหกรรม หัตถ-อุตสาหกรรม ผลิตภัณฑ์ชุมชน จากฐานทุนทางสังคมและวัฒนธรรม และยุทธศาสตร์ที่ ๔ สังคม คุณภาพชีวิต ความมั่นคง และทรัพยากรธรรมชาติและสิ่งแวดล้อม

๑.๒ แผนพัฒนากลุ่มจังหวัดภาคเหนือตอนบน ๑ (เชียงใหม่ ลำพูน ลำปาง แม่ฮ่องสอน) คือ ประเด็นยุทธศาสตร์ที่ ๓ ยุทธศาสตร์การพัฒนาการค้าการลงทุน มุ่งเน้นอุตสาหกรรมสุขภาพ อุตสาหกรรมการจัดประชุมและนิทรรศการ (MICE) อุตสาหกรรมบริการการศึกษา และอุตสาหกรรมเกษตรแปรรูป เพื่อรองรับการท่องเที่ยวและการเข้าสู่ประชาคมเศรษฐกิจอาเซียน (AEC)

๑.๓ แผนพัฒนาภาคเหนือ คือ ยุทธศาสตร์ที่ ๔ พัฒนาคุณภาพชีวิตและแก้ไขปัญหาความยากจน พัฒนาระบบดูแล ผู้สูงอายุอย่างมีส่วนร่วมของครอบครัวและชุมชน ยุทธศาสตร์ที่ ๓ การสร้างความรู้

๑.๔ แผนพัฒนาเศรษฐกิจและสังคมแห่งชาติ ฉบับที่ ๑๒ คือ ยุทธศาสตร์ที่ ๓ การสร้างความเข้มแข็งทางเศรษฐกิจและแข่งขันได้อย่างยั่งยืน และยุทธศาสตร์ที่ ๗ การพัฒนาโครงสร้างพื้นฐานและระบบโลจิสติกส์

๑.๖ ยุทธศาสตร์ชาติ ๒๐ ปี ยุทธศาสตร์ที่ ๒ ด้านการสร้างความสามารถในการแข่งขัน

๒. ยุทธศาสตร์ขององค์การบริหารส่วนตำบลสบปราบ ในยุทธศาสตร์การพัฒนาด้านการอนุรักษ์ทรัพยากรธรรมชาติและสิ่งแวดล้อม ประกอบด้วยกลยุทธ์ดังนี้

- ด้านการสร้างจิตสำนึกและความตระหนักในการจัดการทรัพยากรธรรมชาติและสิ่งแวดล้อม
- ด้านการอนุรักษ์ ฟื้นฟู ฝังระวาง และการป้องกันรักษาทรัพยากรธรรมชาติและสิ่งแวดล้อม

โดยมีความเชื่อมโยงกับ

๒.๑ ยุทธศาสตร์การพัฒนาขององค์กรปกครองส่วนท้องถิ่นในเขตจังหวัดลำปาง คือ ยุทธศาสตร์ที่ ๒ ด้านอนุรักษ์ทรัพยากรธรรมชาติและสิ่งแวดล้อม

๒.๒ ยุทธศาสตร์จังหวัดลำปาง คือ ยุทธศาสตร์ที่ ๔ สังคม คุณภาพชีวิต ความมั่นคง และทรัพยากรธรรมชาติและสิ่งแวดล้อม

๒.๓ แผนพัฒนากลุ่มจังหวัดภาคเหนือตอนบน ๑ (เชียงใหม่ ลำพูน ลำปาง แม่ฮ่องสอน) คือ ยุทธศาสตร์ที่ ๑ ส่งเสริมการฟื้นฟูและอนุรักษ์แบบองค์รวม เพื่อสร้างสรรค์บรรยากาศที่สวยงาม มีเสน่ห์

๒.๔ แผนพัฒนาภาคเหนือ คือ ยุทธศาสตร์ที่ ๕ อนุรักษ์และฟื้นฟูป่าต้นน้ำให้คงความสมบูรณ์ จัดระบบบริหารจัดการน้ำอย่างเหมาะสมและเชื่อมโยงพื้นที่เกษตรให้ทั่วถึง ป้องกันและแก้ไขปัญหาหมอกควันอย่างยั่งยืน

๒.๕ แผนพัฒนาเศรษฐกิจและสังคมแห่งชาติ ฉบับที่ ๑๒ คือ ยุทธศาสตร์ที่ ๔ การเติบโตที่เป็นมิตรกับสิ่งแวดล้อมเพื่อการพัฒนาอย่างยั่งยืน

๒.๖ ยุทธศาสตร์ชาติ ๒๐ ปี คือ ยุทธศาสตร์ที่ ๕ ด้านการสร้างการเติบโตบนคุณภาพชีวิตที่เป็นมิตรกับสิ่งแวดล้อม

๓. ยุทธศาสตร์ขององค์การบริหารส่วนตำบลสบปราบ ในยุทธศาสตร์การพัฒนา ด้านการพัฒนาสังคม ประกอบด้วยกลยุทธ์ดังนี้

- ด้านการพัฒนาคุณภาพชีวิตเด็ก เยาวชน สตรี ผู้สูงอายุ ผู้พิการ ผู้ป่วยเอดส์ และผู้ด้อยโอกาส
- ด้านการศึกษา
- ด้านการส่งเสริมศิลปวัฒนธรรม ประเพณีและภูมิปัญญาท้องถิ่น
- ด้านการป้องกันรักษาและส่งเสริมอนามัยของประชาชน
- ด้านการส่งเสริมความเข้มแข็งของชุมชน
- ด้านการป้องกันและบรรเทาสาธารณภัย

โดยมีความเชื่อมโยงกับ

๓.๑ ยุทธศาสตร์การพัฒนาขององค์กรปกครองส่วนท้องถิ่นในเขตจังหวัดลำปาง คือ ยุทธศาสตร์ที่ ๓ ยุทธศาสตร์การพัฒนาด้านการพัฒนาสังคม/ชุมชน

๓.๒ ยุทธศาสตร์จังหวัดลำปาง คือ ยุทธศาสตร์ที่ ๔ สังคม คุณภาพชีวิต ความมั่นคง และทรัพยากรธรรมชาติและสิ่งแวดล้อม

๓.๓ แผนพัฒนากลุ่มจังหวัดภาคเหนือตอนบน ๑ (เชียงใหม่ ลำพูน ลำปาง แม่ฮ่องสอน) ประเด็น ยุทธศาสตร์ที่ ๒ ส่งเสริมการสร้างสรรคสินค้าและบริการให้โดดเด่นและมีคุณค่า มุ่งเน้นผลิตภัณฑ์เพื่อสุขภาพ หัตถ์สร้างสรรค์ ศิลปวัฒนธรรม การท่องเที่ยว

๓.๔ แผนพัฒนาภาคเหนือ คือ ยุทธศาสตร์ที่ ๔ พัฒนาคุณภาพชีวิตและแก้ไขปัญหาความยากจน พัฒนาระบบดูแล ผู้สูงอายุอย่างมีส่วนร่วมของครอบครัวและชุมชน ยกกระดับทักษะฝีมือแรงงานภาคบริการ

๓.๕ แผนพัฒนาเศรษฐกิจและสังคมแห่งชาติ ฉบับที่ ๑๒ คือ ยุทธศาสตร์ที่ ๑ การเสริมสร้างและพัฒนาศักยภาพทุนมนุษย์ ยุทธศาสตร์ที่ ๒ การสร้างความเป็นธรรมลดความเหลื่อมล้ำในสังคม ยุทธศาสตร์ที่ ๘ การพัฒนาวิทยาศาสตร์ เทคโนโลยี วิจัย และนวัตกรรม ยุทธศาสตร์ที่ ๕ การเสริมสร้างความมั่นคงแห่งชาติเพื่อการพัฒนาประเทศสู่ความมั่งคั่งและยั่งยืน และยุทธศาสตร์ที่ ๖ การบริหารจัดการในภาครัฐ การป้องกันการทุจริตประทุพตุมิ ขอบและธรรมาภิบาลในสังคมไทย

๓.๖ ยุทธศาสตร์ชาติ ๒๐ ปี คือ ยุทธศาสตร์ที่ ๓ ด้านการพัฒนาและเสริมสร้างศักยภาพคน และยุทธศาสตร์ที่ ๔ ด้านการสร้างโอกาสความเสมอภาคและเท่าเทียมกันทางสังคม

๔. ยุทธศาสตร์ขององค์การบริหารส่วนตำบลสบปราบ ในยุทธศาสตร์การพัฒนาด้านการพัฒนา
ด้านเศรษฐกิจ ประกอบด้วยกลยุทธ์ ดังนี้

- ด้านการส่งเสริมอาชีพและเพิ่มรายได้ให้แก่ประชาชน
- ด้านการส่งเสริมการตลาดและการใช้สินค้าท้องถิ่น
- ด้านการส่งเสริมการท่องเที่ยว

โดยมีความเชื่อมโยงกับ

๔.๑ ยุทธศาสตร์การพัฒนาขององค์กรปกครองส่วนท้องถิ่นในเขตจังหวัดลำปาง คือ ประเด็น
ยุทธศาสตร์ที่ ๔ ด้านการพัฒนาเศรษฐกิจ

๔.๒ ยุทธศาสตร์จังหวัดลำปาง คือ ยุทธศาสตร์ที่ ๑ การพัฒนาการท่องเที่ยวเชิงสร้างสรรค์
ยุทธศาสตร์ที่ ๒ เกษตรปลอดภัย เกษตรอินทรีย์และแปรรูปเกษตร และยุทธศาสตร์ที่ ๓ สินค้าอัตลักษณ์
อุตสาหกรรม หัตถอุตสาหกรรม ผลิตภัณฑ์ชุมชน จากฐานทุนทางสังคมและวัฒนธรรม

๔.๓ แผนพัฒนากลุ่มจังหวัดภาคเหนือตอนบน ๑ (เชียงใหม่ ลำพูน ลำปาง แม่ฮ่องสอน)
คือ ยุทธศาสตร์ที่ ๒ ส่งเสริมการสร้างสรรคสินค้าและบริการให้โดดเด่นและมีคุณค่า มุ่งเน้นผลิตภัณฑ์เพื่อสุขภาพ
หัตถสร้างสรรค์ ศิลปวัฒนธรรม การท่องเที่ยว

๔.๔ แผนพัฒนาภาคเหนือ ยุทธศาสตร์ที่ ๑ พัฒนาการท่องเที่ยวและธุรกิจบริการต่อเนื่องให้มี
คุณภาพ สามารถ สร้างมูลค่าเพิ่มอย่างยั่งยืน และกระจายประโยชน์อย่างทั่วถึง รวมทั้งต่อยอดการผลิตสินค้าและ
บริการที่มี ศักยภาพสูงด้วยภูมิปัญญาและนวัตกรรม ยุทธศาสตร์ที่ ๒ ใช้ออกจากเขตเศรษฐกิจพิเศษ และการ
เชื่อมโยงกับอนุภูมิภาค GMS BIMSTEC และ AEC เพื่อขยายฐานเศรษฐกิจของภาค และยุทธศาสตร์ที่ ๓
ยกระดับเป็นฐานการผลิตเกษตรอินทรีย์และเกษตรปลอดภัย เชื่อมโยงสู่อุตสาหกรรมเกษตรแปรรูปที่สร้าง
มูลค่าเพิ่มสูง

๔.๕ แผนพัฒนาเศรษฐกิจและสังคมแห่งชาติ ฉบับที่ ๑๒ คือ ยุทธศาสตร์ที่ ๕ การเสริมสร้าง
ความมั่นคงแห่งชาติเพื่อการพัฒนาประเทศสู่ความมั่งคั่งและยั่งยืน และ ยุทธศาสตร์ที่ ๓ การสร้างความเข้มแข็ง
ทางเศรษฐกิจและแข่งขันได้อย่างยั่งยืน

๔.๖ ยุทธศาสตร์ชาติ ๒๐ ปี คือ ยุทธศาสตร์ที่ ๒ ด้านการสร้างความสามารถในการแข่งขัน

๕. ยุทธศาสตร์ขององค์การบริหารส่วนตำบลสบปราบ ในยุทธศาสตร์การพัฒนาด้านการบริหาร
และพัฒนาองค์กร ประกอบด้วยกลยุทธ์ ดังนี้

- ด้านการพัฒนาบุคลากร
- ด้านการปรับปรุง การพัฒนาเครื่องมือ เครื่องใช้ และสถานที่ปฏิบัติงาน

โดยมีความเชื่อมโยงกับ

๕.๑ ยุทธศาสตร์การพัฒนาขององค์กรปกครองส่วนท้องถิ่นในเขตจังหวัดลำปาง คือ ประเด็น
ยุทธศาสตร์ ที่ ๕ ด้านการบริหารและพัฒนาองค์กร

๕.๒ ยุทธศาสตร์จังหวัดลำปาง คือ ยุทธศาสตร์ที่ ๔ สังคม คุณภาพชีวิต ความมั่นคง และ
ทรัพยากรธรรมชาติและสิ่งแวดล้อม

๕.๓ แผนพัฒนากลุ่มจังหวัดภาคเหนือตอนบน ๑ (เชียงใหม่ ลำพูน ลำปาง แม่ฮ่องสอน) คือ
ยุทธศาสตร์ ที่ ๑ ส่งเสริมการฟื้นฟูและอนุรักษ์แบบองค์รวม เพื่อสร้างสรรค์บรรยากาศที่สวยงาม มีเสน่ห์

๕.๔ แผนพัฒนาภาคเหนือ คือยุทธศาสตร์ที่ ๔ พัฒนาคุณภาพชีวิตและแก้ไขปัญหาความยากจน พัฒนาระบบดูแล ผู้สูงอายุอย่างมีส่วนร่วมของครอบครัวและชุมชน ยกย่องทักษะฝีมือแรงงานภาคบริการ

๕.๕ แผนพัฒนาเศรษฐกิจและสังคมแห่งชาติ ฉบับที่ ๑๒ คือ ยุทธศาสตร์ที่ ๖ การบริหารจัดการในภาครัฐ การป้องกันการทุจริตประพฤตมิชอบและธรรมาภิบาลในสังคมไทย

๕.๖ ยุทธศาสตร์ชาติ ๒๐ ปี คือยุทธศาสตร์ที่ ๖ ด้านการปรับสมดุลและระบบการบริหารจัดการภาครัฐ

ส่วนที่ ๓

การนำแผนพัฒนาท้องถิ่นไปสู่การปฏิบัติ

๑. ยุทธศาสตร์การพัฒนาและแผนงาน

ที่	ยุทธศาสตร์	ด้าน	แผนงาน	หน่วยงาน รับผิดชอบหลัก	หน่วยงาน สนับสนุน
๑.	ด้านการพัฒนา โครงสร้างพื้นฐาน	-บริการชุมชนและ สังคม	- เคหะและชุมชน	ส่วนโยธา อบต.สบปราบ	-อบจ.ลพ -อำเภอสบปราบ -จังหวัดลำปาง ฯลฯ
๒.	ด้านการจัดการ ทรัพยากร ธรรมชาติ	-การเศรษฐกิจ	-การเกษตร	สำนักปลัด อบต.สบปราบ	-เกษตร อ. ฯลฯ
		-บริการชุมชนและ สังคม	-เคหะและชุมชน	ส่วนโยธา อบต.สบปราบ	-กองคลัง อบต.สบปราบ
๓.	ด้านการพัฒนา สังคม/ชุมชน	-บริหารทั่วไป	-บริหารงานทั่วไป	สำนักปลัด อบต.สบปราบ	-สนง.กกต. จ.
			-การรักษาความสงบ ภายใน	สำนักปลัด อบต.สบปราบ	-อำเภอสบปราบ -สภ.สบปราบ
		-บริการชุมชนและ สังคม	-การศึกษา	สำนักปลัด อบต.สบปราบ	-รร.ชุมชนบ้านทุ่ง -รร.บ้านวัฒนา
			-สาธารณสุข	สำนักปลัด อบต.สบปราบ	-รพ.สบปราบ
			-สังคมสงเคราะห์	สำนักปลัด อบต.สบปราบ	-กองคลัง อบต.สบปราบ
			-สร้างความเข้มแข็ง ของชุมชน	สำนักปลัด อบต.สบปราบ	-กองคลัง อบต.สบปราบ

ที่	ยุทธศาสตร์	ด้าน	แผนงาน	หน่วยงาน รับผิดชอบหลัก	หน่วยงาน สนับสนุน
๓	ด้านการพัฒนา สังคม/ชุมชน (ต่อ)	-บริการชุมชนและ สังคม	-การศึกษา วัฒนธรรม และนันทนาการ	สำนักปลัด อบต.สบปราบ	-กองคลัง อบต.สบปราบ
		-การดำเนินงานอื่น	-งบกลาง	สำนักปลัด อบต.สบปราบ	-กองคลัง อบต.สบปราบ
๔	ด้านการพัฒนา เศรษฐกิจ	-บริการชุมชน และสังคม	-สร้างความเข้มแข็งของ ชุมชน	สำนักปลัด อบต.สบปราบ	-กองคลัง อบต.สบปราบ
		-การเศรษฐกิจ	-การเกษตร	สำนักปลัด อบต.สบปราบ	-เกษตร อ. ฯลฯ
		-บริการชุมชนและ สังคม	-เคหะและชุมชน	ส่วนโยธา อบต.สบปราบ	-กองคลัง อบต.สบปราบ
๕.	การบริหารและ พัฒนาองค์กร	-บริหารทั่วไป	-บริหารงานทั่วไป	สำนักปลัด อบต.สบปราบ	-กองคลัง อบต.สบปราบ

บัญชีสรุปโครงการพัฒนา
แผนพัฒนาท้องถิ่น (พ.ศ.๒๕๖๑ - พ.ศ.๒๕๖๕)
องค์การบริหารส่วนตำบลสบปราบ อำเภอสบปราบ จังหวัดลำปาง

ยุทธศาสตร์	๒๕๖๑		๒๕๖๒		๒๕๖๓		๒๕๖๔		๒๕๖๕		รวม ๕ ปี	
	จำนวนโครงการ	งบประมาณ (บาท)	จำนวนโครงการ	งบประมาณ (บาท)	จำนวนโครงการ	งบประมาณ (บาท)	จำนวนโครงการ	งบประมาณ (บาท)	จำนวนโครงการ	งบประมาณ (บาท)	จำนวนโครงการ	งบประมาณ (บาท)
๑.ยุทธศาสตร์การพัฒนาด้านโครงสร้างพื้นฐาน												
๑.๑ แผนงาน เคหะและชุมชน	๑๙	๗,๒๘๕,๐๐๐	๒๐	๔,๗๒๓,๐๐๐	๓๕	๙,๒๗๙,๐๐๐	๓๓	๙,๗๖๗,๐๐๐	๓๐	๙,๐๖๙,๔๐๐	๑๓๗	๔๐,๑๒๓,๔๐๐
รวม	๑๙	๗,๒๘๕,๐๐๐	๒๐	๔,๗๒๓,๐๐๐	๓๕	๙,๒๗๙,๐๐๐	๓๓	๙,๗๖๗,๐๐๐	๓๐	๙,๐๖๙,๔๐๐	๑๓๗	๔๐,๑๒๓,๔๐๐
๒.ยุทธศาสตร์การพัฒนาด้านทรัพยากรธรรมชาติและสิ่งแวดล้อม												
๒.๑ แผนงานการเกษตร	๓	๔๕,๐๐๐	๓	๔๕,๐๐๐	๕	๓๒๕,๐๐๐	๕	๒๒๕,๐๐๐	๕	๑๗๕,๐๐๐	๒๑	๘๑๕,๐๐๐
๒.๑ แผนงานเคหะและชุมชน	๒	๑๕๐,๐๐๐	๒	๑๕๐,๐๐๐	๓	๔๕๐,๐๐๐	๓	๓๕๐,๐๐๐	๓	๘๕๐,๐๐๐	๑๓	๑,๙๕๐,๐๐๐
รวม	๕	๑๙๕,๐๐๐	๕	๑๙๕,๐๐๐	๘	๗๗๕,๐๐๐	๘	๕๗๕,๐๐๐	๘	๑,๐๒๕,๐๐๐	๓๔	๒,๗๖๕,๐๐๐
๓.ยุทธศาสตร์การพัฒนาด้านสังคม												
๓.๑ แผนงาน บริหารงานทั่วไป	๒	๕๐,๐๐๐	๒	๕๐,๐๐๐	๒	๔๐,๐๐๐	๒	๔๐,๐๐๐	๒	๔๐,๐๐๐	๑๐	๒๒๐,๐๐๐
๓.๒ แผนงาน รักษาความสงบภายใน	๗	๓๐๐,๐๐๐	๗	๓๐๕,๐๐๐	๗	๓๐๕,๐๐๐	๗	๓๐๕,๐๐๐	๗	๓๐๕,๐๐๐	๓๕	๑,๕๒๐,๐๐๐
๓.๓ แผนงานการศึกษา	๕	๑,๗๗๐,๐๐๐	๕	๒,๐๔๐,๐๐๐	๕	๒,๐๔๐,๐๐๐	๕	๒,๐๔๐,๐๐๐	๕	๒,๐๔๐,๐๐๐	๒๕	๙,๙๓๐,๐๐๐
๓.๔ แผนงาน สาธารณสุข	๗	๕๖๐,๐๐๐	๗	๕๕๐,๐๐๐	๗	๕๕๐,๐๐๐	๗	๕๕๐,๐๐๐	๘	๖๙๐,๐๐๐	๓๖	๒,๘๙๐,๐๐๐
๓.๕ แผนงานสังคมสงเคราะห์	๓	๘๘๐,๐๐๐	๓	๘๘๐,๐๐๐	๓	๘๘๐,๐๐๐	๓	๘๘๐,๐๐๐	๓	๘๘๐,๐๐๐	๑๕	๔,๔๐๐,๐๐๐
๓.๕ แผนงานสร้างความเข้มแข็งของชุมชน	๔	๘๐,๐๐๐	๔	๘๐,๐๐๐	๔	๘๐,๐๐๐	๔	๘๐,๐๐๐	๔	๘๐,๐๐๐	๒๐	๔๐๐,๐๐๐
๓.๖ แผนงานการศึกษา วัฒนธรรม และนันทนาการ	๘	๕๔๕,๐๐๐	๘	๕๔๕,๐๐๐	๘	๕๓๕,๐๐๐	๘	๕๓๕,๐๐๐	๘	๕๓๕,๐๐๐	๔๐	๒,๖๕๕,๐๐๐
๓.๗ แผนงาน งบกลาง	๔	๑๓,๖๙๐,๐๐๐	๔	๑๓,๖๙๐,๐๐๐	๔	๑๓,๖๙๐,๐๐๐	๔	๑๓,๖๙๐,๐๐๐	๔	๑๓,๖๙๐,๐๐๐	๒๐	๖๘,๔๕๐,๐๐๐
รวม	๔๐	๑๗,๘๗๕,๐๐๐	๔๐	๑๘,๑๔๐,๐๐๐	๔๐	๑๘,๑๒๐,๐๐๐	๔๐	๑๘,๑๑๐,๐๐๐	๔๑	๑๘,๒๖๐,๐๐๐	๒๐๑	๙๐,๕๐๕,๐๐๐

ยุทธศาสตร์	๒๕๖๑		๒๕๖๒		๒๕๖๓		๒๕๖๔		๒๕๖๕		รวม ๕ ปี	
	จำนวนโครงการ	งบประมาณ (บาท)	จำนวนโครงการ	งบประมาณ (บาท)	จำนวนโครงการ	งบประมาณ (บาท)	จำนวนโครงการ	งบประมาณ (บาท)	จำนวนโครงการ	งบประมาณ (บาท)	จำนวนโครงการ	งบประมาณ (บาท)
๔.ยุทธศาสตร์การพัฒนาด้านเศรษฐกิจ												
๔.๑ แผนงานสร้างความเข้มแข็งของชุมชน	๒	๑๑๕,๐๐๐	๒	๑๑๕,๐๐๐	๒	๑๒๐,๐๐๐	๒	๑๒๐,๐๐๐	๒	๑๒๐,๐๐๐	๑๐	๕๙๐,๐๐๐
๔.๒ แผนงานการเกษตร	๘	๔๗๐,๐๐๐	๘	๓๗๕,๐๐๐	๘	๒๙๐,๐๐๐	๘	๒๙๐,๐๐๐	๘	๒๙๐,๐๐๐	๔๐	๑,๗๑๕,๐๐๐
๔.๓ แผนงานเคหะและชุมชน	๑	๑๐๐,๐๐๐	๑	๑๐๐,๐๐๐	๑	๑๐๐,๐๐๐	๑	๑๐๐,๐๐๐	๑	๑๐๐,๐๐๐	๕	๕๐๐,๐๐๐
รวม	๑๑	๖๘๕,๐๐๐	๑๑	๕๙๐,๐๐๐	๑๑	๕๑๐,๐๐๐	๑๑	๕๑๐,๐๐๐	๑๑	๕๑๐,๐๐๐	๕๕	๒,๘๐๕,๐๐๐
๕.ยุทธศาสตร์การพัฒนาด้านการบริหารและพัฒนาองค์กร												
๕.๑ แผนงานบริหารงานทั่วไป	๑๒	๒,๓๐๐,๐๐๐	๑๒	๒,๔๖๐,๐๐๐	๑๒	๒,๔๖๐,๐๐๐	๑๒	๒,๔๑๐,๐๐๐	๑๒	๒,๔๑๐,๐๐๐	๖๐	๑๒,๐๔๐,๐๐๐
รวม	๑๒	๒,๓๐๐,๐๐๐	๑๒	๒,๔๖๐,๐๐๐	๑๒	๒,๔๖๐,๐๐๐	๑๒	๒,๔๑๐,๐๐๐	๑๒	๒,๔๑๐,๐๐๐	๖๐	๑๒,๐๔๐,๐๐๐
รวมทั้งสิ้น	๘๗	๒๘,๓๔๐,๐๐๐	๘๘	๒๖,๑๐๘,๐๐๐	๑๐๖	๓๑,๑๔๔,๐๐๐	๑๐๔	๓๑,๓๗๒,๐๐๐	๑๐๒	๓๑,๒๗๔,๔๐๐	๔๘๗	๑๔๘,๒๓๘,๔๐๐

รายละเอียดโครงการพัฒนา
แผนพัฒนาท้องถิ่น (พ.ศ.๒๕๖๑-๒๕๖๕)
องค์การบริหารส่วนตำบลสบปราบ อำเภอสบปราบ จังหวัดลำปาง

ยุทธศาสตร์การพัฒนาจังหวัดลำปาง ยุทธศาสตร์ที่ ๓ สืบค้าอัตลักษณ์อุตสาหกรรม หัตถอุตสาหกรรม ผลิตภัณฑ์ชุมชน จากฐานทุนทางสังคมและวัฒนธรรม

ยุทธศาสตร์ที่ ๔ สังคม คุณภาพชีวิต ความมั่นคง และทรัพยากรธรรมชาติและสิ่งแวดล้อม

ยุทธศาสตร์การพัฒนาของ อปท.ในเขตจังหวัดลำปาง ยุทธศาสตร์ที่ ๑ การพัฒนาโครงสร้างพื้นฐาน

ยุทธศาสตร์การพัฒนา อบต.สบปราบ ยุทธศาสตร์ที่ ๑ การพัฒนาด้านโครงสร้างพื้นฐาน

แผนงาน เคหะและชุมชน

ที่	โครงการ	วัตถุประสงค์	เป้าหมาย (ผลผลิตของโครงการ)	งบประมาณ					ตัวชี้วัด (KPI)	ผลที่คาดว่าจะได้รับ	หน่วยงาน ที่รับผิดชอบหลัก
				๒๕๖๑ (บาท)	๒๕๖๒ (บาท)	๒๕๖๓ (บาท)	๒๕๖๔ (บาท)	๒๕๖๕ (บาท)			
๑	โครงการซ่อมแซมที่ดินและสิ่งก่อสร้างในพื้นที่	เพื่อซ่อมแซมสิ่งก่อสร้างที่ชำรุดเสียหาย สามารถใช้การได้ตามปกติ	ซ่อมแซมที่ดินและสิ่งก่อสร้าง เช่น ถนน สะพาน รางริน รางระบายน้ำ อาคารสำนักงาน ศูนย์พัฒนาเด็กเล็ก	๔๐๐,๐๐๐	๔๐๐,๐๐๐	๔๐๐,๐๐๐	๔๐๐,๐๐๐	๔๐๐,๐๐๐	ร้อยละ ๘๐ ของสิ่งก่อสร้างที่ชำรุดเสียหาย ได้รับการซ่อมแซม สามารถใช้การได้	สิ่งก่อสร้างสามารถใช้การได้ตามปกติ	กองช่าง
๒	โครงการขยายเขตไฟฟ้า	เพื่อให้ประชาชนสามารถสัญจรไป-มา เวลากลางคืนอย่างปลอดภัย และเพื่อป้องกันปัญหาอาชญากรรมที่อาจเกิดขึ้นได้	อุดหนุนงบประมาณให้กับการไฟฟ้าส่วนภูมิภาค สาขาเถิน เพื่อดำเนินการขยายไฟฟ้าส่องสว่างพร้อมติดตั้งอุปกรณ์ประกอบให้กับหมู่บ้านในเขตรับผิดชอบของ อบต.สบปราบ	๓๐๐,๐๐๐	๓๕๐,๐๐๐ (หมู่ ๔)	๔๐๐,๐๐๐	๔๐๐,๐๐๐	๔๐๐,๐๐๐	ร้อยละ ๘๐ ของประชาชนในหมู่บ้านที่ได้รับการขยายเขตไฟฟ้า มีแสงสว่างทั่วถึง	ประชาชนมีความปลอดภัย ในชีวิตและทรัพย์สิน การสัญจร สะดวกปลอดภัย	กองช่าง

แผนงาน เคหะและชุมชน

ที่	โครงการ	วัตถุประสงค์	เป้าหมาย (ผลผลิตของโครงการ)	งบประมาณ					ตัวชี้วัด (KPI)	ผลที่คาดว่าจะได้รับ	หน่วยงาน ที่รับผิดชอบหลัก
				๒๕๖๑ (บาท)	๒๕๖๒ (บาท)	๒๕๖๓ (บาท)	๒๕๖๔ (บาท)	๒๕๖๕ (บาท)			
๓	หมู่ที่ ๒ ก่อสร้างถนนลูกรัง	เพื่อให้ประชาชนได้มีถนนใช้ในการคมนาคมได้อย่างสะดวก รวดเร็ว	ขนาดกว้าง ๓ ม. ยาว ๑,๒๐๐ ม. หนา ๐.๑๕ ม.	๑๕๐,๐๐๐					ร้อยละ ๘๐ ของประชาชน ที่ใช้ถนน มีความสะดวก รวดเร็ว	มีถนนมีมาตรฐาน การสัญจร สะดวก รวดเร็ว ปลอดภัย	กองช่าง
๔	วางท่อลอดเหลี่ยม คสล.	เพื่อให้การระบายน้ำมีประสิทธิภาพมากขึ้น และขยายเส้นทางจราจร	ขนาดกว้าง ๑.๘๐ ม. สูง ๑.๘๐ ม. ยาว ๔.๐๐ ม.		๑๗๐,๐๐๐				ร้อยละ ๘๐ ของบ้านเรือน ปชช.บริเวณนี้ น้ำไม่ท่วมขัง	การระบายน้ำเป็นไปด้วย ความรวดเร็ว ลดปัญหาน้ำท่วมขัง	กองช่าง
๕	โครงการเปลี่ยนฝาปิดบ่อกักน้ำ	เพื่อป้องกันการเกิดอุบัติเหตุจากการสัญจรไป - มา	เปลี่ยนฝาปิดบ่อกักน้ำ จำนวน ๙ จุด		๔๕,๐๐๐				ร้อยละ ๘๐ ของประชาชนที่ใช้ถนน สายนี้ มีความสะดวก รวดเร็ว ปลอดภัย	ถนนมีมาตรฐาน การสัญจรเป็นไปอย่าง สะดวก รวดเร็ว ปลอดภัย	กองช่าง
๖	ก่อสร้างผนังป้องกันตลิ่งพัง	เพื่อป้องกันตลิ่งพังเนื่องจากการกัดเซาะของน้ำ	ขนาดด้านหน้ายาว ๒๐.๐๐ ม. ด้านหลังยาว ๓๐.๐๐ ม.			๓๕๖,๐๐๐			ร้อยละ ๗๐ ของตลิ่ง ได้รับการป้องกัน ความเสียหายจากน้ำ กัดเซาะ	ตลิ่งมีความแข็งแรง ปลอดภัยต่อชีวิตและทรัพย์สินของราษฎร	กองช่าง

แผนงานเคหะและชุมชน

ที่	โครงการ	วัตถุประสงค์	เป้าหมาย (ผลผลิตของโครงการ)	งบประมาณ					ตัวชี้วัด (KPI)	ผลที่คาดว่าจะได้รับ	หน่วยงาน ที่รับผิดชอบ หลัก
				๒๕๖๑ (บาท)	๒๕๖๒ (บาท)	๒๕๖๓ (บาท)	๒๕๖๔ (บาท)	๒๕๖๕ (บาท)			
๗	ก่อสร้างถนน คสล.สายท้ายทุ่ง (ซอยหน้าบ้านนายน้อย ชมภู)	เพื่อให้ประชาชนได้มีถนนใช้ในการ คมนาคมได้อย่างมีมาตรฐาน สะดวก รวดเร็ว	ขนาดกว้าง ๓.๐๐ ม. ยาว ๒๐๐ ม. หน้า ๐.๑๕ ม.				๒๗๕,๐๐๐		ร้อยละ ๘๐ ของ ประชาชน ที่ใช้ถนน มีความสะดวก รวดเร็ว	มีถนนมีมาตรฐาน การสัญจร สะดวก รวดเร็ว ปลอดภัย	กองช่าง
๘	ก่อสร้างรางริน คสล.สายเหมืองฟอง เชื่อมต่อ หมู่ที่ ๑๒	เพื่อให้ราษฎรมีน้ำเพียงพอ ในการทำการเกษตร	ขนาดกว้าง ๐.๕๐ ม. ยาว ๒๐๐ ม. สูง ๐.๖๐ ม. หน้า ๐.๑๐ ม.					๓๗๐,๐๐๐	ร้อยละ ๗๐ ของพื้นที่ บริเวณนี้มีน้ำเพียงพอ สำหรับการเกษตร	-เกษตรกรรมน้ำเพียงพอ สำหรับการเกษตร -เกษตรกรรมมีรายได้เพิ่มขึ้น	กองช่าง
๙	หมู่ที่ ๓ ก่อสร้างรางระบายน้ำ คสล.พร้อม บ่อพัก(สายบ้านนายโต นันทะวิชัย เชื่อม รางระบายน้ำเขตเทศบาล)	เพื่อให้การระบายน้ำมีประสิทธิภาพ มากขึ้น และขยายเส้นทางการ จราจร	รางระบายน้ำ คสล.ขนาดกว้าง ๐.๔ ม. ลึกเฉลี่ย ๐.๕๐ ม. หน้า ๐.๑๕ ม. บ่อพักน้ำ ๕ จุด ยาวรวม ๑๕๐ ม.	๕๐๐,๐๐๐					ร้อยละ ๘๐ ของบ้าน เรือน ปชช.บริเวณนี้ น้ำไม่ท่วมขัง	การระบายน้ำเป็นไปด้วย ความรวดเร็ว ลดปัญหา น้ำท่วมขัง	กองช่าง
๑๐	ก่อสร้างพังกันตลิ่ง บ้านวังพร้าว	เพื่อป้องกันน้ำกัดเซาะตลิ่ง	-ถมดิน -งานกันน้ำเซาะตลิ่ง ด้านหน้า ยาว ๒๐ ม. ด้านหลังยาว ๑๐ ม.	๓๕๐,๐๐๐					ร้อยละ ๘๐ ของพื้นที่ การเกษตร ได้รับการ แก้ไขจากน้ำกัดเซาะ พื้นที่	การระบายน้ำเป็นไป ด้วยความรวดเร็ว ลด ปัญหาน้ำท่วมขัง	กองช่าง

แผนงานเคหะและชุมชน

ที่	โครงการ	วัตถุประสงค์	เป้าหมาย (ผลผลิตของโครงการ)	งบประมาณ					ตัวชี้วัด (KPI)	ผลที่คาดว่าจะได้รับ	หน่วยงาน ที่รับผิดชอบหลัก
				๒๕๖๑ (บาท)	๒๕๖๒ (บาท)	๒๕๖๓ (บาท)	๒๕๖๔ (บาท)	๒๕๖๕ (บาท)			
๑๑	ก่อสร้างถนน คสล. (เชื่อมต่อสายเดิม)	เพื่อให้ประชาชนได้มีถนนใช้ในการคมนาคมได้อย่างมีมาตรฐาน สะดวก รวดเร็ว	ถนน กว้าง ๔ ม. ยาว ๑๐๐ ม. หนา ๐.๑๕ ม.		๒๔๐,๐๐๐				ร้อยละ ๘๐ ของปชช. ที่ใช้ถนนสายนี้ มีความสะดวก รวดเร็ว	มีถนนที่มีมาตรฐาน การสัญจรเป็นไปอย่างสะดวก รวดเร็ว ปลอดภัย	กองช่าง
๑๒	ก่อสร้างรางริน คสล. เหมืองอุ้มลอง สายบ้านนายหรั่ง เตจ๊ะ (ต่อจากสายเดิม) ไปทุ่งนางอัมพร คำภิโล	เพื่อให้ราษฎรมีน้ำเพียงพอในการทำเกษตร	ขนาด กว้าง ๐.๖๒ - ๐.๘๐ ม. ลึก ๐.๖๐ ม. หนา ๐.๑๐ ม. ยาวรวม ๑๑๐.๐๐ ม.			๑๖๖,๐๐๐			ร้อยละ ๗๐ ของพื้นที่บริเวณนี้มีน้ำเพียงพอสำหรับการเกษตร	-เกษตรกรมีน้ำเพียงพอ -เกษตรกรมีรายได้เพิ่มขึ้น	กองช่าง
๑๓	เปลี่ยนท่อระบายน้ำ คสล.ทางไปอ่างแม่เรียง	เพื่อให้การระบายน้ำมีประสิทธิภาพมากขึ้น และขยายเส้นทางการจราจร	ขนาดท่อ ๐.๘๐ ม. จำนวน ๙ ท่อ			๒๐,๐๐๐			ร้อยละ ๗๐ ของบ้านเรือน ปชช.บริเวณนี้ น้ำไม่ท่วมขัง	การระบายน้ำเป็นไปด้วยความรวดเร็ว ลดปัญหาน้ำท่วมขัง	กองช่าง
๑๔	ก่อสร้างรางระบายน้ำ คสล.(ต่อจากของเทศบาล) สายบ้านนายเมืองใจ อุ่นปัญญา ถึงบ้านนายอินแก้ว นันทะวิชัย	เพื่อให้การระบายน้ำมีประสิทธิภาพมากขึ้น	ขนาดกว้าง ๐.๔๐ ม. ลึก ๐.๕๐ ม. ยาว ๒๑๔ ม.			๖๒๕,๐๐๐			ร้อยละ ๗๐ ของบ้านเรือน ปชช.บริเวณนี้ น้ำไม่ท่วมขัง	การระบายน้ำเป็นไปด้วยความรวดเร็ว ลดปัญหาน้ำท่วมขัง	กองช่าง
๑๖	ก่อสร้างถนนลูกรังสายทุ่งฟ้า	เพื่อให้ประชาชนได้มีถนนใช้ในการคมนาคมได้อย่างสะดวก รวดเร็ว	ขนาดกว้าง ๔ ม. ยาว ๒๐๐ ม.				๖๕,๐๐๐		ร้อยละ ๘๐ ของประชาชน ที่ใช้ถนน มีความสะดวก รวดเร็ว	มีถนนมีมาตรฐาน การสัญจร สะดวก รวดเร็ว ปลอดภัย	กองช่าง

แผนงานเคหะและชุมชน

ที่	โครงการ	วัตถุประสงค์	เป้าหมาย (ผลผลิตของโครงการ)	งบประมาณ					ตัวชี้วัด (KPI)	ผลที่คาดว่าจะได้รับ	หน่วยงาน ที่รับผิดชอบ หลัก
				๒๕๖๑ (บาท)	๒๕๖๒ (บาท)	๒๕๖๓ (บาท)	๒๕๖๔ (บาท)	๒๕๖๕ (บาท)			
๑๗	ก่อสร้างถนนลูกรังสายห้วยป่าซี (จากสวนนายยา สุกันทา ถึง ทุ่งนา นายวีระเดช วงศ์นันทชัย)	เพื่อให้ประชาชนได้มีถนนใช้ในการ คมนาคมได้อย่างสะดวก รวดเร็ว	ขนาดกว้าง ๓ ม. ยาว ๒,๐๐๐ ม.					๔๘๐,๐๐๐	ร้อยละ ๘๐ ของ ประชาชน ที่ใช้ถนน มีความสะดวก รวดเร็ว	มีถนนมีมาตรฐาน การสัญจร สะดวก รวดเร็ว ปลอดภัย	กองช่าง
๑๘	หมู่ที่ ๔ ก่อสร้างถนนลูกรังพร้อมเกลี่ยเรียบ (สายห้วยเต(เส้นล่าง))	เพื่อให้ประชาชนได้มีถนนใช้ในการ คมนาคมได้อย่างมีมาตรฐาน สะดวก รวดเร็ว	ถนนลูกรัง กว้าง ๓ ม. ยาว ๑,๙๕๐ ม. หน้า ๐.๒๐ ม.	๒๕๐,๐๐๐					ร้อยละ ๘๐ ของ ประชาชน ที่ใช้ถนน มีความสะดวก รวดเร็ว	มีถนนมีมาตรฐาน การสัญจร สะดวก รวดเร็ว ปลอดภัย	กองช่าง
๑๙	ก่อสร้างท่อระบายน้ำ คสล.พร้อมบ่อพัก (จากสามแยกบ้านนางตุ้ม เตชะคำ - บ้านนายเสาร์ ตุ่นวัน)	เพื่อให้การระบายน้ำมีประสิทธิภาพ มากขึ้น และขยายเส้นทางการ จราจร	ท่อขนาดเส้นผ่าศูนย์กลาง ๐.๔๐ ม. บ่อพัก ๑๑ จุด ยาวรวม ๑๗๕ ม.			๓๙๖,๐๐๐			ร้อยละ ๗๐ ของบ้าน เรือน ปชช.บริเวณนี้ น้ำไม่ท่วมขัง	การระบายน้ำเป็นไปด้วย ความรวดเร็ว ลดปัญหา น้ำท่วมขัง	กองช่าง
๒๐	ก่อสร้างถนน คสล.ซอยข้าง กศน.	เพื่อให้ประชาชนได้มีถนนใช้ในการ คมนาคมได้อย่างมีมาตรฐาน สะดวก รวดเร็ว	ขนาดกว้าง ๓ ม. ยาว ๓๐ ม. หน้า ๐.๑๕ ม.			๔๒,๐๐๐			ร้อยละ ๘๐ ของ ประชาชน ที่ใช้ถนน มีความสะดวก รวดเร็ว	มีถนนมีมาตรฐาน การสัญจร สะดวก รวดเร็ว ปลอดภัย	กองช่าง

ยุทธศาสตร์ที่ ๑ การพัฒนาด้านโครงสร้างพื้นฐาน

ผ.๐๒

แผนงาน เคาหะและชุมชน

ที่	โครงการ	วัตถุประสงค์	เป้าหมาย (ผลผลิตของโครงการ)	งบประมาณ					ตัวชี้วัด (KPI)	ผลที่คาดว่าจะได้รับ	หน่วยงาน ที่รับผิดชอบ หลัก
				๒๕๖๑ (บาท)	๒๕๖๒ (บาท)	๒๕๖๓ (บาท)	๒๕๖๔ (บาท)	๒๕๖๕ (บาท)			
๒๑	ก่อสร้างถนน คสล. สายบ้านนายประมวล จะมั่ง	เพื่อให้ประชาชนได้มีถนนใช้ในการ คมนาคมได้อย่างมีมาตรฐาน สะดวก รวดเร็ว	ขนาดกว้าง ๔ ม. ยาว ๑๒๐ ม. หน้า ๐.๑๕ ม.			๑๐๕,๐๐๐			ร้อยละ ๘๐ ของ ประชาชน ที่ใช้ถนน มีความสะดวก รวดเร็ว	มีถนนมีมาตรฐาน การสัญจร สะดวก รวดเร็ว ปลอดภัย	กองช่าง
๒๒	วางท่อลอดเหลี่ยมสายหัวแต - อ่างแม่ทก (สายนายสิงห์หาร ยะดั่ง)	เพื่อให้การระบายน้ำมีประสิทธิภาพ มากขึ้น และขยายเส้นทางการ จราจร	ขนาดกว้าง ๐.๘๐ ม. ยาว ๕.๐๐ ม. สูง ๐.๖๐ ม. หน้า ๐.๑๐ ม.				๘๐,๐๐๐		ร้อยละ ๗๐ ของบ้าน เรือน ปชช.บริเวณนี้ น้ำไม่ท่วมขัง	การระบายน้ำเป็นไปด้วย ความรวดเร็ว ลดปัญหา น้ำท่วมขัง	กองช่าง
๒๓	ก่อสร้างท่อลอดเหลี่ยมสายหัวแต (สายบ้านนายจันดีบ เสาร์แดง)	เพื่อให้การระบายน้ำมีประสิทธิภาพ มากขึ้น และขยายเส้นทางการ จราจร	ขนาดกว้าง ๐.๘๐ ม. ยาว ๖.๐๐ ม. สูง ๐.๖๐ ม. หน้า ๐.๑๐ ม.				๙๐,๐๐๐		ร้อยละ ๗๐ ของบ้าน เรือน ปชช.บริเวณนี้ น้ำไม่ท่วมขัง	การระบายน้ำเป็นไปด้วย ความรวดเร็ว ลดปัญหา น้ำท่วมขัง	กองช่าง
๒๔	ก่อสร้างรางริน คสล.สายเหมืองอุมลอง ข้าง สนง.อบต.สบปราบ	เพื่อให้ราษฎรมีน้ำเพียงพอ ในการทำการเกษตร	ขนาดกว้าง ๐.๘๐ ม. ยาว ๑๐๐ ม. สูง ๐.๖๐ ม.					๑๘๘,๐๐๐	ร้อยละ ๗๐ ของพื้นที่ บริเวณนี้มีน้ำเพียง พอสำหรับการเกษตร	-เกษตรกรมีน้ำเพียงพอ สำหรับการเกษตร -เกษตรกรมีรายได้เพิ่มขึ้น	กองช่าง
๒๕	ก่อสร้างรางรินคอนกรีตเสริมเหล็ก สายแม่ทกใต้	เพื่อให้ราษฎรมีน้ำเพียงพอ ในการทำการเกษตร	ขนาดกว้าง ๐.๘๐ ม. ยาว ๕๐ ม. สูง ๐.๖๐ ม. หน้า ๐.๑๐ ม.					๙๕,๐๐๐	ร้อยละ ๗๐ ของพื้นที่ บริเวณนี้มีน้ำเพียง พอสำหรับการเกษตร	-เกษตรกรมีน้ำเพียงพอ สำหรับการเกษตร -เกษตรกรมีรายได้เพิ่มขึ้น	กองช่าง

ยุทธศาสตร์ที่ ๑ การพัฒนาด้านโครงสร้างพื้นฐาน

ผ.๐๒

แผนงาน เคหะและชุมชน

ที่	โครงการ	วัตถุประสงค์	เป้าหมาย (ผลผลิตของโครงการ)	งบประมาณ					ตัวชี้วัด (KPI)	ผลที่คาดว่าจะได้รับ	หน่วยงาน ที่รับผิดชอบ หลัก
				๒๕๖๑ (บาท)	๒๕๖๒ (บาท)	๒๕๖๓ (บาท)	๒๕๖๔ (บาท)	๒๕๖๕ (บาท)			
๒๖	ก่อสร้างถนนลูกรังสายห้วยป่าชี	เพื่อให้ประชาชนได้มีถนนใช้ในการคมนาคมได้อย่างมีมาตรฐาน สะดวก รวดเร็ว	ขนาดกว้าง ๓ ม. ยาว ๖๐๐ ม. หน้า ๐.๒๐ ม.					๑๔๕,๐๐๐	ร้อยละ ๘๐ ของประชาชน ที่ใช้ถนน มีความสะดวก รวดเร็ว	มีถนนมีมาตรฐาน การสัญจร สะดวก รวดเร็ว ปลอดภัย	กองช่าง
๒๗	วางท่อลอดเหลี่ยมสายทุ่งนา นายจันทร์ดีบ เรือนทิ (ไปงยวง)	เพื่อให้การระบายน้ำมีประสิทธิภาพมากขึ้น และขยายเส้นทางการจราจร	ขนาดกว้าง ๑.๕๐ ม. ยาว ๕.๐๐ ม. สูง ๑.๐๐ ม. หน้า ๐.๑๐ ม.					๓๓๐,๐๐๐	ร้อยละ ๗๐ ของบ้านเรือน ปชช.บริเวณนี้ น้ำไม่ท่วมขัง	การระบายน้ำเป็นไปด้วย ความรวดเร็ว ลดปัญหา น้ำท่วมขัง	กองช่าง
๒๘	ก่อสร้างถนนลูกรังสายต่อจากบ้าน นายจันทร์ จะมั่ง ถึงข้างสหกรณ์การเกษตรสบปราบ	เพื่อให้ประชาชนได้มีถนนใช้ในการคมนาคมได้อย่างมีมาตรฐาน สะดวก รวดเร็ว	ขนาดกว้าง ๔ ม. ยาว ๘๐๐ ม.					๒๖๐,๐๐๐	ร้อยละ ๘๐ ของประชาชน ที่ใช้ถนน มีความสะดวก รวดเร็ว	มีถนนมีมาตรฐาน การสัญจร สะดวก รวดเร็ว ปลอดภัย	กองช่าง
๒๙	ก่อสร้างวางระบายน้ำสายหน้าบ้าน นายแก้ว มะโนรัมย์ ถึงบ้าน นายแก้ว อุ่นแก้ว	เพื่อให้การระบายน้ำมีประสิทธิภาพมากขึ้น	ขนาดกว้าง ๐.๔๐ ม. ลึก ๐.๕๐ ม. ยาว ๒๐๐ ม.					๕๘๕,๐๐๐	ร้อยละ ๗๐ ของบ้านเรือน ปชช.บริเวณนี้ น้ำไม่ท่วมขัง	การระบายน้ำเป็นไปด้วย ความรวดเร็ว ลดปัญหา น้ำท่วมขัง	กองช่าง

แผนงานเคหะและชุมชน

ที่	โครงการ	วัตถุประสงค์	เป้าหมาย (ผลผลิตของโครงการ)	งบประมาณ					ตัวชี้วัด (KPI)	ผลที่คาดว่าจะได้รับ	หน่วยงาน ที่รับผิดชอบ หลัก
				๒๕๖๑ (บาท)	๒๕๖๒ (บาท)	๒๕๖๓ (บาท)	๒๕๖๔ (บาท)	๒๕๖๕ (บาท)			
๓๐	หมู่ที่ ๕ ปรับปรุงผิวลาดยางแอสฟัลต์ติกคอนกรีต	เพื่อให้ประชาชนได้มีถนนใช้ในการคมนาคมได้อย่างมีมาตรฐาน สะดวก รวดเร็ว	ถนนขนาดกว้าง ๔.๐๐ ม. ยาว ๔๕๐.๐๐ ม. หน้า ๐.๐๕ ม.	๖๕๐,๐๐๐					ร้อยละ ๘๐ ของประชาชน ที่ใช้ถนน มีความสะดวก รวดเร็ว	มีถนนมีมาตรฐาน การสัญจร สะดวก รวดเร็ว ปลอดภัย	กองช่าง
๓๑	ก่อสร้างถนน คสล.ชอยบ้าน นายมิตร เมืองมา	เพื่อให้ประชาชนได้มีถนนใช้ในการคมนาคมได้อย่างมีมาตรฐาน สะดวก รวดเร็ว	ขนาดกว้าง ๓.๐๐ ม. ยาว ๔๘.๐๐ ม. หน้า ๐.๑๕ ม.		๘๖,๐๐๐				ร้อยละ ๘๐ ของประชาชน ที่ใช้ถนน มีความสะดวก รวดเร็ว	มีถนนมีมาตรฐาน การสัญจร สะดวก รวดเร็ว ปลอดภัย	กองช่าง
๓๒	ก่อสร้างถนน คสล.ชอยบ้าน นางกัลยา ดาวดา	เพื่อให้ประชาชนได้มีถนนใช้ในการคมนาคมได้อย่างมีมาตรฐาน สะดวก รวดเร็ว	ขนาดกว้าง ๓.๐๐ ม. ยาว ๔๗.๐๐ ม. หน้า ๐.๑๕ ม.		๘๕,๐๐๐				ร้อยละ ๘๐ ของประชาชน ที่ใช้ถนน มีความสะดวก รวดเร็ว	มีถนนมีมาตรฐาน การสัญจร สะดวก รวดเร็ว ปลอดภัย	กองช่าง
๓๓	วางท่อระบายน้ำคอนกรีตพร้อมบ่อพักน้ำ สายบ้านนางรุ่งศรี มูลปัญญา	เพื่อให้การระบายน้ำมีประสิทธิภาพมากขึ้น และขยายเส้นทางการจราจร	ขนาดท่อเส้นผ่าศูนย์กลาง ๐.๔๐ ม. บ่อพัก ๖ จุด ความยาวรวม ๙๘.๐๐ ม.		๒๔๕,๐๐๐				ร้อยละ ๗๐ ของบ้านเรือน ปชช.บริเวณนี้ น้ำไม่ท่วมขัง	การระบายน้ำเป็นไปด้วย ความรวดเร็ว ลดปัญหา น้ำท่วมขัง	กองช่าง

แผนงานเคหะและชุมชน

ที่	โครงการ	วัตถุประสงค์	เป้าหมาย (ผลผลิตของโครงการ)	งบประมาณ					ตัวชี้วัด (KPI)	ผลที่คาดว่าจะได้รับ	หน่วยงาน ที่รับผิดชอบ หลัก
				๒๕๖๑ (บาท)	๒๕๖๒ (บาท)	๒๕๖๓ (บาท)	๒๕๖๔ (บาท)	๒๕๖๕ (บาท)			
๓๔	เสริมผิวจราจรแอสฟัลต์ติกคอนกรีต (สายบ้านนายอ้าย เปี้ยมิ ถึงสะพานเชื่อม ระหว่าง หมู่ ๕ กับ หมู่ ๑๑)	เพื่อให้ประชาชนได้มีถนนใช้ในการ คมนาคมได้อย่างมีมาตรฐาน สะดวก รวดเร็ว	ขนาดกว้าง ๓.๐๐ ม. ยาว ๓๖๑.๐๐ ม. หน้า ๐.๐๕ ม.			๔๔๐,๐๐๐			ร้อยละ ๘๐ ของ ประชาชน ที่ใช้ถนน มีความสะดวก	มีถนนมีมาตรฐาน การสัญจร สะดวก รวดเร็ว ปลอดภัย	กองช่าง
๓๕	วางท่อระบายน้ำสายบ้านนายประมวล- อินจันทร์ ถึงสี่แยกบ้านนายรัฐศาสตร์- แก่นจันทร์	เพื่อให้การระบายน้ำมีประสิทธิภาพ มากขึ้น และขยายเส้นทางการ จราจร	ขนาดท่อ ๐.๔๐ ม. ความยาว รวม ๑๕๐.๐๐ ม.			๗๓๐,๐๐๐			ร้อยละ ๗๐ ของบ้าน เรือน ปชช.บริเวณนี้ น้ำไม่ท่วมขัง	การระบายน้ำเป็นไปด้วย ความรวดเร็ว ลดปัญหา น้ำท่วมขัง	กองช่าง
๓๖	ก่อสร้างถนน คสล.ซอยบ้าน นายอ้าย อินจันทร์	เพื่อให้ประชาชนได้มีถนนใช้ในการ คมนาคมได้อย่างมีมาตรฐาน สะดวก รวดเร็ว	ขนาดกว้าง ๒.๕๐ ม. ยาว ๖๐.๐๐ ม. หน้า ๐.๑๕ ม.			๗๒,๐๐๐			ร้อยละ ๘๐ ของ ประชาชน ที่ใช้ถนน มีความสะดวก รวดเร็ว	มีถนนมีมาตรฐาน การสัญจร สะดวก รวดเร็ว ปลอดภัย	กองช่าง
๓๗	ก่อสร้างคลองส่งน้ำของเมืองสูบน้ำ	เพื่อให้เกษตรกรมีน้ำใช้ในการ เกษตร	ขนาดกว้าง ๒.๖๐ ม. ยาว ๑,๐๐๐ ม. ลึก ๐.๗๐ ม.				๓๗๕,๐๐๐		ร้อยละ ๗๐ ของพื้นที่ บริเวณนี้มีน้ำเพียง พอสำหรับการเกษตร	-เกษตรกรมีน้ำเพียงพอ สำหรับการเกษตร -เกษตรกรมีรายได้เพิ่มขึ้น	กองช่าง

แผนงานเคหะและชุมชน

ที่	โครงการ	วัตถุประสงค์	เป้าหมาย (ผลผลิตของโครงการ)	งบประมาณ					ตัวชี้วัด (KPI)	ผลที่คาดว่าจะได้รับ	หน่วยงาน ที่รับผิดชอบ หลัก
				๒๕๖๑ (บาท)	๒๕๖๒ (บาท)	๒๕๖๓ (บาท)	๒๕๖๔ (บาท)	๒๕๖๕ (บาท)			
๓๘	วางท่อระบายน้ำคอนกรีต สายบ้าน นายมงคล อุ๋นปัญญา ถึงบ้าน นายคารม คำแก้ว	เพื่อให้การระบายน้ำมีประสิทธิภาพ มากขึ้น และขยายเส้นทางการ จราจร	ขนาดท่อ ๐.๕๐ ม. ความยาว รวม ๑๕๐ ม.				๓๕๐,๐๐๐		ร้อยละ ๗๐ ของบ้าน เรือน ปชช.บริเวณนี้ น้ำไม่ท่วมขัง	การระบายน้ำเป็นไปด้วย ความรวดเร็ว ลดปัญหา น้ำท่วมขัง	กองช่าง
๓๙	ก่อสร้างถนน คสล.ซอยบ้าน นายณรงค์ ชะระ	เพื่อให้ประชาชนได้มีถนนใช้ในการ คมนาคมได้อย่างมีมาตรฐาน สะดวก รวดเร็ว	ขนาดกว้าง ๓.๐๐ ม. ยาว ๕๒๐.๐๐ ม. หน้า ๐.๑๕ ม.				๗๑๐,๐๐๐		ร้อยละ ๘๐ ของ ประชาชน ที่ใช้ถนน มีความสะดวก รวดเร็ว	มีถนนมีมาตรฐาน การสัญจร สะดวก รวดเร็ว ปลอดภัย	กองช่าง
๔๐	เสริมผิวจราจรแอสฟัลต์ติกคอนกรีต ต่อจากสายบ้านนายคำ เสาสีนาต ถึงสะพาน หมู่ ๑๑	เพื่อให้ประชาชนได้มีถนนใช้ในการ คมนาคมได้อย่างมีมาตรฐาน สะดวก รวดเร็ว	ขนาดกว้าง ๔.๐๐ ม. ยาว ๖๐๐.๐๐ ม. หน้า ๐.๒๐ ม.				๗๕๐,๐๐๐		ร้อยละ ๘๐ ของ ประชาชน ที่ใช้ถนน มีความสะดวก	มีถนนมีมาตรฐาน การสัญจร สะดวก รวดเร็ว ปลอดภัย	กองช่าง
๔๑	ก่อสร้างถนน คสล.สายบ้าน นายสมศักดิ์ จันตะอุตม์	เพื่อให้ประชาชนได้มีถนนใช้ในการ คมนาคมได้อย่างมีมาตรฐาน สะดวก รวดเร็ว	ขนาดกว้าง ๒.๕๐ ม. ยาว ๖๕.๐๐ ม. หน้า ๐.๑๕ ม.					๗๗,๐๐๐	ร้อยละ ๘๐ ของ ประชาชน ที่ใช้ถนน มีความสะดวก รวดเร็ว	มีถนนมีมาตรฐาน การสัญจร สะดวก รวดเร็ว ปลอดภัย	กองช่าง

แผนงานเคหะและชุมชน

ที่	โครงการ	วัตถุประสงค์	เป้าหมาย (ผลผลิตของโครงการ)	งบประมาณ					ตัวชี้วัด (KPI)	ผลที่คาดว่าจะได้รับ	หน่วยงาน ที่รับผิดชอบ หลัก
				๒๕๖๑ (บาท)	๒๕๖๒ (บาท)	๒๕๖๓ (บาท)	๒๕๖๔ (บาท)	๒๕๖๕ (บาท)			
๔๒	เสริมผิวจราจรแอสฟัลต์ติกคอนกรีต ต่อจากบ้านนายสมาน คุมพล ถึงบ้าน นายมานะ สารินทร์	เพื่อให้ประชาชนได้มีถนนใช้ในการ คมนาคมได้อย่างมีมาตรฐาน สะดวก รวดเร็ว	ขนาดกว้าง ๔.๐๐ ม. ยาว ๒๐๐.๐๐ ม. หน้า ๐.๒๐ ม.				๒๕๐,๐๐๐		ร้อยละ ๘๐ ของ ประชาชน ที่ใช้ถนน มีความสะดวก	มีถนนมีมาตรฐาน การสัญจร สะดวก รวดเร็ว ปลอดภัย	กองช่าง
๔๓	หมู่ที่ ๖ ก่อสร้างรางริน คสล.สายยาป่า	เพื่อให้ราษฎรมีน้ำเพียงพอ ในการทำการเกษตร	ก่อสร้างรางรินคสล. กว้าง ๐.๔๐ ม. ยาว ๔๔๕ ม. ลึก ๐.๔๐ ม. หน้า ๐.๑๐ ม.	๕๒๐,๐๐๐					ร้อยละ ๗๐ ของพื้นที่ บริเวณนี้มีน้ำเพียงพอ สำหรับการเกษตร	-เกษตรกรมีน้ำเพียงพอ สำหรับการเกษตร -เกษตรกรมีรายได้เพิ่มขึ้น	กองช่าง
๔๔	ปรับปรุงระบบประปาหมู่บ้าน	เพื่อให้มีน้ำประปาใช้ในการ อุปโภค-บริโภค	ปรับปรุงระบบกรองน้ำ ฯลฯ		๓๐๐,๐๐๐				ร้อยละ ๗๕ ของ ปชช.มีน้ำเพียงพอ สำหรับการอุปโภค- บริโภค	ประชาชนมีน้ำสะอาดใช้ ในการอุปโภค-บริโภค	กองช่าง
๔๕	ปรับปรุงซ่อมแซมคลองส่งน้ำตาด คอนกรีต (สายข้างโรงเรียนบ้านวัฒนา)	เพื่อให้ราษฎรมีน้ำเพียงพอ ในการทำการเกษตร	ขนาดท้องคลองกว้าง ๐.๔๐ ม. ลึก ๐.๖๐ ม. หน้า ๐.๐๕ ม. ความยาวรวม ๔๐๕ ม.			๑๕๐,๐๐๐			ร้อยละ ๗๐ ของพื้นที่ บริเวณนี้มีน้ำเพียงพอ สำหรับการเกษตร	-เกษตรกรมีน้ำเพียงพอ สำหรับการเกษตร -เกษตรกรมีรายได้เพิ่มขึ้น	กองช่าง

แผนงานเคหะและชุมชน

ที่	โครงการ	วัตถุประสงค์	เป้าหมาย (ผลผลิตของโครงการ)	งบประมาณ					ตัวชี้วัด (KPI)	ผลที่คาดว่าจะได้รับ	หน่วยงาน ที่รับผิดชอบ หลัก
				๒๕๖๑ (บาท)	๒๕๖๒ (บาท)	๒๕๖๓ (บาท)	๒๕๖๔ (บาท)	๒๕๖๕ (บาท)			
๔๖	ก่อสร้างถนน คสล.สายบ้านนางจันทร์แก้ว พรหมสีบ	เพื่อให้ประชาชนได้มีถนนใช้ในการคมนาคมได้อย่างมีมาตรฐาน สะดวก รวดเร็ว	ขนาดกว้าง ๓.๐๐ ม. ยาว ๔๐.๐๐ ม. หนา ๐.๑๕ ม.			๕๔,๐๐๐			ร้อยละ ๘๐ ของประชาชนที่ใช้ถนน มีความสะดวก	มีถนนมีมาตรฐาน การสัญจร สะดวก รวดเร็ว ปลอดภัย	กองช่าง
๔๗	ก่อสร้างท่อระบายน้ำคอนกรีต สายบ้านนายสมเกียรติ วังโน ถึงบ้านนายเจริญ ดั่งงเขี้ยว	เพื่อให้การระบายน้ำมีประสิทธิภาพมากขึ้น และขยายเส้นทางการจราจร	ขนาดท่อ ๐.๔๐ ม. ความยาวรวม ๔๐๐ ม. (ปี ๒๕๖๔ ยาว ๒๐๐ ม.) (ปี ๒๕๖๕ ยาว ๒๐๐ ม.)				๔๖๐,๐๐๐	๔๖๐,๐๐๐	ร้อยละ ๗๐ ของบ้านเรือน ปชช.บริเวณนี้ น้ำไม่ท่วมขัง	การระบายน้ำเป็นไปด้วยความรวดเร็ว ลดปัญหาน้ำท่วมขัง	กองช่าง
๔๘	ขุดลอกสระเก็บน้ำสาธารณะ (หลังโรงเรียนบ้านวัฒนา) จำนวน ๒ ลูก	เพื่อกักเก็บน้ำไว้ใช้การเกษตร	ขนาดกว้าง ๔๐.๐๐ ม. ยาว ๘๐.๐๐ ม. ลึก ๕.๐๐ ม.					๑๕๕,๔๐๐	ร้อยละ ๗๐ ของพื้นที่บริเวณนี้มีน้ำเพียงพอสำหรับการเกษตร	-เกษตรกรมีน้ำเพียงพอ -เกษตรกรมีรายได้เพิ่มขึ้น	กองช่าง
๔๙	หมูที่ ๙ โครงการวางท่อระบายน้ำพร้อมขยายผิวจราจรสายหน้าบ้าน น.ส.สุก แก่นจันทร์ ไปถึงบ้านนายตี กันทา (บ้านเลขที่ ๑๐๕-บ้านเลขที่ ๘๔)	เพื่อให้ประชาชนได้มีถนนใช้ในการคมนาคมได้อย่างมีมาตรฐาน สะดวก รวดเร็ว	ความยาว ๒๕๐ ม. บ่อพักจำนวน ๑๒ จุด	๕๕๐,๐๐๐					ร้อยละ ๘๐ ของปชช.ที่ใช้ถนนสายนี้ มีความสะดวก รวดเร็ว	- มีถนนที่มีมาตรฐาน การสัญจรเป็นไปอย่างสะดวก รวดเร็ว ปลอดภัย	กองช่าง

แผนงานเคหะและชุมชน

ที่	โครงการ	วัตถุประสงค์	เป้าหมาย (ผลผลิตของโครงการ)	งบประมาณ					ตัวชี้วัด (KPI)	ผลที่คาดว่าจะได้รับ	หน่วยงาน ที่รับผิดชอบ หลัก
				๒๕๖๑ (บาท)	๒๕๖๒ (บาท)	๒๕๖๓ (บาท)	๒๕๖๔ (บาท)	๒๕๖๕ (บาท)			
๕๐	ปรับปรุงเสริมผิวลาดยางพาราแอสฟัลท์- ดิ๊งคอนกรีต	เพื่อให้ประชาชนได้มีถนนใช้ในการคมนาคมได้อย่างมีมาตรฐาน สะดวก รวดเร็ว	ขนาดกว้าง ๔.๐๐ ม. ยาว ๒๐๐ ม. หนา ๐.๐๕ ม.	๔๒๐,๐๐๐					ร้อยละ๘๐ของปชช. ที่ใช้ถนนสายนี้ มีความสะดวก รวดเร็ว	- มีถนนที่มีมาตรฐาน การสัญจรเป็นไปอย่าง สะดวก รวดเร็ว ปลอดภัย	กองช่าง
๕๑	วางท่อระบายน้ำคอนกรีตพร้อมบ่อพัก สายบ้านนายลุ้ย ตำบลอินตา ถึงสี่แยก โรงเรียนข้าวนายทัศนพล เรือนมูล	เพื่อให้ประชาชนได้มีถนนใช้ในการคมนาคมได้อย่างมีมาตรฐาน สะดวก รวดเร็ว	ท่อระบายน้ำขนาดเส้นผ่าศูนย์กลาง ๐.๓๐ - ๐.๔๐ ม. บ่อพัก ๑๕ จุด ความยาวรวม ๒๑๐.๐๐ ม.		๕๒๕,๐๐๐				ร้อยละ๘๐ของปชช. ที่ใช้ถนนสายนี้ มีความสะดวก รวดเร็ว	- มีถนนที่มีมาตรฐาน การสัญจรเป็นไปอย่าง สะดวก รวดเร็ว ปลอดภัย	กองช่าง
๕๒	วางท่อระบายน้ำสายหน้าบ้าน นายอำนาจ สิริป้อ ถึงบ้าน นายเอี่ยม สิริป้อ	เพื่อให้ประชาชนได้รับความสะดวกในการสัญจรไป-มา	วางท่อระบายน้ำ ความยาวรวม ๗๓.๐๐ ม.		๑๕๐,๐๐๐				ร้อยละ๘๐ของปชช. ที่ใช้ถนนสายนี้ มีความสะดวก รวดเร็ว	- มีถนนที่มีมาตรฐาน การสัญจรเป็นไปอย่าง สะดวก รวดเร็ว ปลอดภัย	กองช่าง
๕๓	วางท่อระบายน้ำคอนกรีตสายเหมือง หลวง(ข้างตลาดสดหน้าวัด) ไป อ่องนาบัว	เพื่อให้ประชาชนได้มีถนนใช้ในการคมนาคมได้อย่างมีมาตรฐาน สะดวก รวดเร็ว	วางท่อขนาด ๐.๔๐ ม. ความยาวรวม ๑๕๐ ม.			๓๐๕,๐๐๐			ร้อยละ ๘๐ ของบ้านเรือน ปชช.บริเวณนี้ น้ำไม่ท่วมขัง	การระบายน้ำเป็นไปด้วย ความรวดเร็ว ลดปัญหา น้ำท่วมขัง	กองช่าง
๕๔	วางท่อระบายน้ำคอนกรีตสายบ้าน นายสุทัศน์ เรือนปานันท์	เพื่อให้ประชาชนได้มีถนนใช้ในการคมนาคมได้อย่างมีมาตรฐาน สะดวก รวดเร็ว	ท่อระบายน้ำขนาดเส้นผ่าศูนย์กลาง ๐.๔๐ ม. บ่อพัก ๑๒ จุด ความยาวรวม ๑๖๘.๐๐ ม.			๓๙๐,๐๐๐			ร้อยละ๘๐ของปชช. ที่ใช้ถนนสายนี้ มีความสะดวก รวดเร็ว	- มีถนนที่มีมาตรฐาน การสัญจรเป็นไปอย่าง สะดวก รวดเร็ว ปลอดภัย	กองช่าง

แผนงานเคหะและชุมชน

ที่	โครงการ	วัตถุประสงค์	เป้าหมาย (ผลผลิตของโครงการ)	งบประมาณ					ตัวชี้วัด (KPI)	ผลที่คาดว่าจะได้รับ	หน่วยงาน ที่รับผิดชอบ หลัก
				๒๕๖๑ (บาท)	๒๕๖๒ (บาท)	๒๕๖๓ (บาท)	๒๕๖๔ (บาท)	๒๕๖๕ (บาท)			
๕๕	วางท่อระบายน้ำคอนกรีตสายบ้าน นายเทพ ยะชะระ	เพื่อให้ประชาชนได้มีถนนใช้ในการ คมนาคมได้อย่างมีมาตรฐาน สะดวก รวดเร็ว	วางท่อขนาด ๐.๕๐ ม. ความยาวรวม ๖๕ ม. พร้อมบ่อพัก			๑๕๗,๐๐๐			ร้อยละ ๘๐ ของบ้าน เรือน ปชช.บริเวณนี้ น้ำไม่ท่วมขัง	การระบายน้ำเป็นไปด้วย ความรวดเร็ว ลดปัญหา น้ำท่วมขัง	กองช่าง
๕๖	ก่อสร้างรางริน คสล.สายเหมืองลึก	เพื่อให้ราษฎรมีน้ำเพียงพอ ในการทำการเกษตร	ก่อสร้างรางรินคสล. กว้าง ๑.๒๐ ม. ยาว ๕๐ ม. ลึก ๐.๘๐ ม.			๑๐๐,๐๐๐			ร้อยละ ๗๐ ของพื้นที่ บริเวณนี้มีน้ำเพียงพอ สำหรับการเกษตร	-เกษตรกรมีน้ำเพียงพอ สำหรับการเกษตร -เกษตรกรมีรายได้เพิ่มขึ้น	กองช่าง
๕๗	วางท่อระบายน้ำคอนกรีต สายหน้าบ้าน นางสังวาลย์ เตจ๊ะ ไปหมีองสารธารณะ ข้างบ้านสมฤทธิ ปารินทร์ (ต่อจากของ เดิม)	เพื่อให้ประชาชนได้มีถนนใช้ในการ คมนาคมได้อย่างมีมาตรฐาน สะดวก รวดเร็ว	วางท่อขนาด ๐.๕๐ ม. ความยาวรวม ๑๐๐ ม.			๒๖๘,๐๐๐			ร้อยละ ๘๐ ของบ้าน เรือน ปชช.บริเวณนี้ น้ำไม่ท่วมขัง	การระบายน้ำเป็นไปด้วย ความรวดเร็ว ลดปัญหา น้ำท่วมขัง	กองช่าง
๕๘	วางท่อระบายน้ำคอนกรีต สายข้างบ้าน นายทอง สายใจ ไปถึงบ้าน นางไร ด่านอินถา	เพื่อให้ประชาชนได้มีถนนใช้ในการ คมนาคมได้อย่างมีมาตรฐาน สะดวก รวดเร็ว	วางท่อขนาด ๐.๕๐ ม. ความยาวรวม ๑๕๐ ม.				๓๔๕,๐๐๐		ร้อยละ ๘๐ ของบ้าน เรือน ปชช.บริเวณนี้ น้ำไม่ท่วมขัง	การระบายน้ำเป็นไปด้วย ความรวดเร็ว ลดปัญหา น้ำท่วมขัง	กองช่าง

แผนงานเคหะและชุมชน

ที่	โครงการ	วัตถุประสงค์	เป้าหมาย (ผลผลิตของโครงการ)	งบประมาณ					ตัวชี้วัด (KPI)	ผลที่คาดว่าจะได้รับ	หน่วยงาน ที่รับผิดชอบ หลัก
				๒๕๖๑ (บาท)	๒๕๖๒ (บาท)	๒๕๖๓ (บาท)	๒๕๖๔ (บาท)	๒๕๖๕ (บาท)			
๕๙	ก่อสร้างถนน คสล.สายซอยบ้าน นายเหมื่อน ชะระ	เพื่อให้ประชาชนได้มีถนนใช้ในการ คมนาคมได้อย่างมีมาตรฐาน สะดวก รวดเร็ว	ขนาดกว้าง ๒.๕๐ ม. ยาว ๕๐.๐๐ ม. หน้า ๐.๑๕ ม.				๖๐,๐๐๐		ร้อยละ ๘๐ ของ ประชาชน ที่ใช้ถนน มีความสะดวก	มีถนนมีมาตรฐาน การสัญจร สะดวก รวดเร็ว ปลอดภัย	กองช่าง
๖๐	ก่อสร้างถนน คสล.สายซอยบ้าน นายจิ้น ตำบลอินตา	เพื่อให้ประชาชนได้มีถนนใช้ในการ คมนาคมได้อย่างมีมาตรฐาน สะดวก รวดเร็ว	ขนาดกว้าง ๒.๕๐ ม. ยาว ๔๐.๐๐ ม. หน้า ๐.๑๕ ม.				๕๐,๐๐๐		ร้อยละ ๘๐ ของ ประชาชน ที่ใช้ถนน มีความสะดวก	มีถนนมีมาตรฐาน การสัญจร สะดวก รวดเร็ว ปลอดภัย	กองช่าง
๖๑	ก่อสร้างถนน คสล.สายซอยบ้าน นายบุญส่ง กันทา	เพื่อให้ประชาชนได้มีถนนใช้ในการ คมนาคมได้อย่างมีมาตรฐาน สะดวก รวดเร็ว	ขนาดกว้าง ๒.๕๐ ม. ยาว ๓๐.๐๐ ม. หน้า ๐.๑๕ ม.				๓๕,๐๐๐		ร้อยละ ๘๐ ของ ประชาชน ที่ใช้ถนน มีความสะดวก	มีถนนมีมาตรฐาน การสัญจร สะดวก รวดเร็ว ปลอดภัย	กองช่าง
๖๒	ก่อสร้างถนน คสล.สายต้นคำ (ต่อจากของเดิม) ไปสามแยกทุ่งนา นายสุวรรณ เตจ๊ะ	เพื่อให้ประชาชนได้มีถนนใช้ในการ คมนาคมได้อย่างมีมาตรฐาน สะดวก รวดเร็ว	ขนาดกว้าง ๓.๕๐ ม. ยาว ๒๕๐.๐๐ ม. หน้า ๐.๑๕ ม.					๔๒๐,๐๐๐	ร้อยละ ๘๐ ของ ประชาชน ที่ใช้ถนน มีความสะดวก	มีถนนมีมาตรฐาน การสัญจร สะดวก รวดเร็ว ปลอดภัย	กองช่าง
๖๓	ก่อสร้างผนังป้องกันตลิ่งพัง ต่อจากของ เดิมจากบ้านนางยุพิน รินมูล ถึง สะพาน หมู่ ๕	เพื่อป้องกันตลิ่งพังเนื่องจากการ กัดเซาะของน้ำ	ขนาดยาว ๖๐.๐๐ ม. สูง ๓.๐๐ ม.					๕๒๐,๐๐๐	ร้อยละ ๗๐ ของตลิ่ง ได้รับการป้องกัน ความเสียหายจากน้ำ กัดเซาะ	ตลิ่งมีความแข็งแรง ปลอดภัยต่อชีวิตและ ทรัพย์สินของราษฎร	กองช่าง

แผนงานเคหะและชุมชน

ที่	โครงการ	วัตถุประสงค์	เป้าหมาย (ผลผลิตของโครงการ)	งบประมาณ					ตัวชี้วัด (KPI)	ผลที่คาดว่าจะได้รับ	หน่วยงาน ที่รับผิดชอบ หลัก
				๒๕๖๑ (บาท)	๒๕๖๒ (บาท)	๒๕๖๓ (บาท)	๒๕๖๔ (บาท)	๒๕๖๕ (บาท)			
๖๔	หมู่ที่ ๑๐ โครงการก่อสร้างพังกันดินเพื่อ ขยายถนนสายทุ่งร้อง	เพื่อให้ประชาชนได้มีถนนใช้ในการ คมนาคมได้อย่างปลอดภัย	ก่อสร้างพังกันดิน ขนาดสูง ๒.๒๐ ม. ยาว ๗๖ ม.	๗๕๐,๐๐๐					ร้อยละ๘๐ของปชช. ที่ใช้ถนนสายนี้ มี ความสะดวก รวดเร็ว	- มีถนนที่มีมาตรฐาน การสัญจรเป็นไปอย่าง สะดวก รวดเร็ว ปลอดภัย	กองช่าง
๖๕	ก่อสร้างถนนคอนกรีตเสริมเหล็ก สายดงมะเฟือง	เพื่อให้ประชาชนได้มีถนนใช้ในการ คมนาคมได้อย่างสะดวก รวดเร็ว	ถนนคสล. กว้าง ๔ ม. ยาวรวม ๑๓๐ ม. หน้า ๐.๑๕ ม.		๓๑๒,๐๐๐				ร้อยละ๘๐ของปชช. ที่ใช้ถนนสายนี้ มี ความสะดวก รวดเร็ว	- มีถนนที่มีมาตรฐาน การสัญจรเป็นไปอย่าง สะดวก รวดเร็ว ปลอดภัย	กองช่าง
๖๖	วางท่อระบายน้ำคอนกรีตเสริมเหล็ก พร้อมบ่อพัก(ตจากรางรินสายทุ่งเหล่า)	เพื่อให้ประชาชนได้มีถนนใช้ในการ คมนาคมได้อย่างมีมาตรฐาน สะดวก รวดเร็ว	วางท่อขนาด ๐.๖๐ ม. บ่อพัก ๔ จุด ความยาวรวม ๖๕.๐๐ ม.			๑๗๐,๐๐๐			ร้อยละ ๘๐ ของบ้าน เรือน ปชช.บริเวณนี้ น้ำไม่ท่วมขัง	การระบายน้ำเป็นไปด้วย ความรวดเร็ว ลดปัญหา น้ำท่วมขัง	กองช่าง
๖๗	ก่อสร้างถนน คสล. (สายข้างบ้าน นายวันชัย มูลน้อย)	เพื่อให้ประชาชนได้มีถนนใช้ในการ คมนาคมได้อย่างมีมาตรฐาน สะดวก รวดเร็ว	ขนาดกว้าง ๓.๐๐ ม. ยาว ๔๐.๐๐ ม. หน้า ๐.๑๕ ม.			๕๔,๐๐๐			ร้อยละ๘๐ของปชช. ที่ใช้ถนนสายนี้ มี ความสะดวก รวดเร็ว	- มีถนนที่มีมาตรฐาน การสัญจรเป็นไปอย่าง สะดวก รวดเร็ว ปลอดภัย	กองช่าง

แผนงานเคหะและชุมชน

ที่	โครงการ	วัตถุประสงค์	เป้าหมาย (ผลผลิตของโครงการ)	งบประมาณ					ตัวชี้วัด (KPI)	ผลที่คาดว่าจะได้รับ	หน่วยงาน ที่รับผิดชอบ หลัก
				๒๕๖๑ (บาท)	๒๕๖๒ (บาท)	๒๕๖๓ (บาท)	๒๕๖๔ (บาท)	๒๕๖๕ (บาท)			
๖๘	วางท่อระบายน้ำและบ่อกักพร้อมดินกลบ สายท่าทาน	เพื่อให้ประชาชนได้มีถนนใช้ในการ คมนาคมได้อย่างมีมาตรฐาน สะดวก รวดเร็ว	ขนาดท่อ ๐.๖๐ ม. ยาว ๒๖๕ ม. สูง ๐.๖๐ ม. หนา ๐.๑๐ ม.			๖๑๐,๐๐๐			ร้อยละ ๘๐ ของบ้าน เรือน ปชช.บริเวณนี้ น้ำไม่ท่วมขัง	การระบายน้ำเป็นไปด้วย ความรวดเร็ว ลดปัญหา น้ำท่วมขัง	กองช่าง
๖๙	ก่อสร้างผนังกันดินถนนสายทุ่งร้อง (ฝั่งขวา/ทิศเหนือ)	เพื่อให้ประชาชนได้มีถนนใช้ในการ คมนาคมได้อย่างมีมาตรฐาน สะดวก รวดเร็ว	ขนาดสูง ๒.๐๐ ม. ยาว ๖๕ ม.			๕๘๕,๐๐๐			ร้อยละ ๘๐ ของปชช. ที่ใช้ถนนสายนี้ มี ความสะดวก รวดเร็ว	- มีถนนที่มีมาตรฐาน การสัญจรเป็นไปอย่าง สะดวก รวดเร็ว ปลอดภัย	กองช่าง
๗๐	ก่อสร้างถนน คสล.ทางเข้าศูนย์สูบน้ำ ฯ	เพื่อให้ประชาชนได้มีถนนใช้ในการ คมนาคมได้อย่างมีมาตรฐาน สะดวก รวดเร็ว	ขนาดกว้าง ๓.๐๐ ม. ยาว ๗๐.๐๐ ม. หนา ๐.๑๕ ม.				๙๗,๐๐๐		ร้อยละ ๘๐ ของปชช. ที่ใช้ถนนสายนี้ มี ความสะดวก รวดเร็ว	- มีถนนที่มีมาตรฐาน การสัญจรเป็นไปอย่าง สะดวก รวดเร็ว ปลอดภัย	กองช่าง
๗๑	โครงการก่อสร้างถนนคอนกรีตเสริมเหล็ก สายต้นเรียง	เพื่อให้ประชาชนได้มีถนนใช้ในการ คมนาคมได้อย่างสะดวก รวดเร็ว	ขนาดกว้าง ๔.๐๐ ม. ยาว ๑๕๐ ม. หนา ๐.๑๕ ม.				๓๐๐,๐๐๐		ร้อยละ ๘๐ ของปชช. ที่ใช้ถนนสายนี้ มี ความสะดวก รวดเร็ว	- มีถนนที่มีมาตรฐาน การสัญจรเป็นไปอย่าง สะดวก รวดเร็ว ปลอดภัย	กองช่าง
๗๒	โครงการก่อสร้างถนนคอนกรีตเสริมเหล็ก สายดงมะเฟือง (ต่อจากสายเดิม)	เพื่อให้ประชาชนได้มีถนนใช้ในการ คมนาคมได้อย่างสะดวก รวดเร็ว	ขนาดกว้าง ๔.๐๐ ม. ยาว ๒๐๐ ม. หนา ๐.๑๕ ม.				๔๐๐,๐๐๐		ร้อยละ ๘๐ ของปชช. ที่ใช้ถนนสายนี้ มี ความสะดวก รวดเร็ว	- มีถนนที่มีมาตรฐาน การสัญจรเป็นไปอย่าง สะดวก รวดเร็ว ปลอดภัย	กองช่าง

แผนงานเคหะและชุมชน

ที่	โครงการ	วัตถุประสงค์	เป้าหมาย (ผลผลิตของโครงการ)	งบประมาณ					ตัวชี้วัด (KPI)	ผลที่คาดว่าจะได้รับ	หน่วยงาน ที่รับผิดชอบ หลัก	
				๒๕๖๑ (บาท)	๒๕๖๒ (บาท)	๒๕๖๓ (บาท)	๒๕๖๔ (บาท)	๒๕๖๕ (บาท)				
๗๓	ก่อสร้างรางริน คสล.สายกลางทุ่งเหนือ	เพื่อให้ราษฎรมีน้ำเพียงพอ ในการทำกรเกษตร	ขนาดกว้าง ๐.๖๐ ม. ยาว ๒๕๐ ม. สูง ๐.๖๐ ม. หนา ๐.๑๐ ม.						๓๘๐,๐๐๐	ร้อยละ ๗๐ ของพื้นที่ บริเวณนี้มีน้ำเพียงพอ สำหรับการเกษตร	-เกษตรกรมีน้ำเพียงพอ สำหรับการเกษตร -เกษตรกรมีรายได้เพิ่มขึ้น	กองช่าง
๗๔	ก่อสร้างถนน คสล.สายข้างโรงเรียนเก่า	เพื่อให้ประชาชนได้มีถนนใช้ในการ คมนาคมได้อย่างสะดวก รวดเร็ว	ขนาดกว้าง ๓.๐๐ ม. ยาว ๓๐ ม. หนา ๐.๑๕ ม.						๔๒,๐๐๐	ร้อยละ๘๐ของปชช. ที่ใช้ถนนสายนี้ มี ความสะดวก รวดเร็ว	- มีถนนที่มีมาตรฐาน การสัญจรเป็นไปอย่าง สะดวก รวดเร็ว ปลอดภัย	กองช่าง
๗๕	ก่อสร้างถนนลูกรังสายต้นดูเชื่อมไป บ้านวัฒนา (สายกลางทุ่ง ม.๑๐ ถึง หน้าโรงเรียนบ้านวัฒนา)	เพื่อให้ประชาชนได้มีถนนใช้ในการ คมนาคมได้อย่างสะดวก รวดเร็ว	ขนาดกว้าง ๔.๐๐ ม. ยาว ๑,๒๘๐ ม. หนา ๐.๒๐ ม.						๔๑๐,๐๐๐	ร้อยละ๘๐ของปชช. ที่ใช้ถนนสายนี้ มี ความสะดวก รวดเร็ว	- มีถนนที่มีมาตรฐาน การสัญจรเป็นไปอย่าง สะดวก รวดเร็ว ปลอดภัย	กองช่าง
๗๖	หมู่ที่ ๑๑ ก่อสร้างถนน คสล. (สายเด่นแม่อิม)	เพื่อให้ประชาชนได้มีถนนใช้ในการ คมนาคมได้อย่างสะดวก รวดเร็ว	ขนาดกว้าง ๔.๐๐ ม. ยาว ๒๕๐ ม. หนา ๐.๑๕ ม.	๕๐๐,๐๐๐						ร้อยละ๘๐ของปชช. ที่ใช้ถนนสายนี้ มี ความสะดวก รวดเร็ว	- มีถนนที่มีมาตรฐาน การสัญจรเป็นไปอย่าง สะดวก รวดเร็ว ปลอดภัย	กองช่าง

แผนงานเคหะและชุมชน

ที่	โครงการ	วัตถุประสงค์	เป้าหมาย (ผลผลิตของโครงการ)	งบประมาณ					ตัวชี้วัด (KPI)	ผลที่คาดว่าจะได้รับ	หน่วยงาน ที่รับผิดชอบ หลัก	
				๒๕๖๑ (บาท)	๒๕๖๒ (บาท)	๒๕๖๓ (บาท)	๒๕๖๔ (บาท)	๒๕๖๕ (บาท)				
๗๗	ก่อสร้างรางริน คสล.สายทุ่งนา นายลวด คำแก้ว	เพื่อให้ราษฎรมีน้ำเพียงพอ ในการทำการเกษตร	ขนาดกว้าง ๐.๖๐ ม. ยาว ๒๕๐ ม. สูง ๐.๖๐ ม. หนา ๐.๑๐ ม.		๓๑๕,๐๐๐					ร้อยละ ๗๐ ของพื้นที่ บริเวณนี้มีน้ำเพียงพอ สำหรับการเกษตร	-เกษตรกรมีน้ำเพียงพอ สำหรับการเกษตร -เกษตรกรมีรายได้เพิ่มขึ้น	กองช่าง
๗๘	เสริมผิวแอสฟัลต์ติกคอนกรีตสายข้างบ้าน นายจันทร์ดี ไชยอ้าย	เพื่อให้ประชาชนได้มีถนนใช้ในการ คมนาคมได้อย่างสะดวก รวดเร็ว	ขนาดกว้าง ๓.๕๐ - ๔.๐๐ ม. ยาว ๓๕๐ ม. หนา ๐.๑๕ ม.			๔๑๙,๐๐๐				ร้อยละ ๘๐ ของพื้นที่ ที่ใช้ถนนสายนี้ มี ความสะดวก รวดเร็ว	- มีถนนที่มีมาตรฐาน การสัญจรเป็นไปอย่าง สะดวก รวดเร็ว ปลอดภัย	กองช่าง
๗๙	ก่อสร้างฝายห้วยเฮี้ย สายนายมงคล อุ่นปัญญา	เพื่อให้ราษฎรมีน้ำเพียงพอ ในการทำการเกษตร	ขนาดกว้าง ๖.๐๐ ม. ยาว ๘.๐๐ ม. สูง ๒.๐๐ ม.			๑๖๐,๐๐๐				ร้อยละ ๗๐ ของพื้นที่ บริเวณนี้มีน้ำเพียงพอ สำหรับการเกษตร	-เกษตรกรมีน้ำเพียงพอ สำหรับการเกษตร -เกษตรกรมีรายได้เพิ่มขึ้น	กองช่าง
๘๐	วางท่อระบายน้ำคอนกรีตเสริมเหล็ก สายบ้านนายธนศ ธรรมเจริญ ถึงบ้าน นายเร็ว ด่านอินตา	เพื่อให้ประชาชนได้มีถนนใช้ในการ คมนาคมได้อย่างมีมาตรฐาน สะดวก รวดเร็ว	ขนาดท่อเส้นผ่าศูนย์กลาง ๐.๔๐ ม. ความยาวรวม ๒๕๐ ม.				๕๗๕,๐๐๐			ร้อยละ ๘๐ ของบ้าน เรือน ปชช.บริเวณนี้ น้ำไม่ท่วมขัง	การระบายน้ำเป็นไปด้วย ความรวดเร็ว ลดปัญหา น้ำท่วมขัง	กองช่าง
๘๑	วางท่อลอดเหลี่ยมสายห้วยเฮี้ย	เพื่อให้การระบายน้ำเป็นไปด้วย ความรวดเร็ว	ขนาดท่อกว้าง ๔.๐๐ ม. สูง ๒.๐๐ ม. ยาว ๖.๐๐ ม.				๓๐๐,๐๐๐			ร้อยละ ๘๐ ของบ้าน เรือน ปชช.บริเวณนี้ น้ำไม่ท่วมขัง	การระบายน้ำเป็นไปด้วย ความรวดเร็ว ลดปัญหา น้ำท่วมขัง	กองช่าง

แผนงานเคหะและชุมชน

ที่	โครงการ	วัตถุประสงค์	เป้าหมาย (ผลผลิตของโครงการ)	งบประมาณ					ตัวชี้วัด (KPI)	ผลที่คาดว่าจะได้รับ	หน่วยงาน ที่รับผิดชอบ หลัก
				๒๕๖๑ (บาท)	๒๕๖๒ (บาท)	๒๕๖๓ (บาท)	๒๕๖๔ (บาท)	๒๕๖๕ (บาท)			
๘๒	วางท่อระบายน้ำคอนกรีตเสริมเหล็ก สายบ้านนายเอกชัย เมืองมา ถึงบ้าน นายสะอาด คำผาง	เพื่อให้ประชาชนได้มีถนนใช้ในการ คมนาคมได้อย่างมีมาตรฐาน สะดวก รวดเร็ว	ขนาดท่อเส้นผ่าศูนย์กลาง ๐.๔๐ ม. ความยาวรวม ๒๕๐ ม.					๕๗๕,๐๐๐	ร้อยละ ๘๐ ของบ้าน เรือน ปชช.บริเวณนี้ น้ำไม่ท่วมขัง	การระบายน้ำเป็นไปด้วย ความรวดเร็ว ลดปัญหา น้ำท่วมขัง	กองช่าง
๘๓	ก่อสร้างรางริน คสล.สายทุ่งนา นายจันทร์ เขียวราช	เพื่อให้ราษฎรมีน้ำเพียงพอ ในการทำการเกษตร	ขนาดกว้าง ๐.๔๐ ม. ลึก ๐.๕๐ ม. หนา ๐.๑๐ ม. ความยาวรวม ๕๐๐ ม.					๘๑๐,๐๐๐	ร้อยละ ๗๐ ของพื้นที่ บริเวณนี้มีน้ำเพียงพอ สำหรับการเกษตร	-เกษตรกรมีน้ำเพียงพอ สำหรับการเกษตร -เกษตรกรมีรายได้เพิ่มขึ้น	กองช่าง
๘๔	หมูที่ ๑๒ ก่อสร้างอาคารป้องกันตลิ่งพัง (ลำห้วยสมัย)	เพื่อป้องกันตลิ่งพังเนื่องจากการ กัดเซาะของน้ำ		๖๕๐,๐๐๐					ร้อยละ ๗๐ ของตลิ่ง ได้รับการป้องกัน ความเสียหายจากน้ำ กัดเซาะ	-ตลิ่งมีความแข็งแรง ปลอดภัยต่อชีวิตและ ทรัพย์สินของราษฎร	กองช่าง
๘๕	ก่อสร้างพนังพังและซ่อมสร้างถนน	เพื่อป้องกันพนังตลิ่งทรุดตัว และเพื่อให้ประชาชนมีถนนใช้ใน การคมนาคมได้อย่างสะดวก รวดเร็ว	งานพนังตลิ่ง ยาว ๒๐.๐๐ ม. งานซ่อมถนน กว้าง ๔.๐๐ ม. ยาว ๒๐.๐๐ ม.	๒๐๐,๐๐๐					ร้อยละ ๗๐ ของตลิ่ง ได้รับการป้องกัน ความเสียหายจากน้ำ กัดเซาะ	-ตลิ่งมีความแข็งแรง ปลอดภัยต่อชีวิตและ ทรัพย์สินของราษฎร	กองช่าง

แผนงานเคหะและชุมชน

ที่	โครงการ	วัตถุประสงค์	เป้าหมาย (ผลผลิตของโครงการ)	งบประมาณ					ตัวชี้วัด (KPI)	ผลที่คาดว่าจะได้รับ	หน่วยงาน ที่รับผิดชอบ หลัก	
				๒๕๖๑ (บาท)	๒๕๖๒ (บาท)	๒๕๖๓ (บาท)	๒๕๖๔ (บาท)	๒๕๖๕ (บาท)				
๘๖	วางท่อระบายน้ำ สายบ้าน นายเจษฎา วงกา ถึงบ้าน นายรังสรรค์ คำแก้ว เชื่อมต่อ โครงการเดิม	เพื่อให้ประชาชนได้มีถนนใช้ในการ คมนาคมได้อย่างมีมาตรฐาน สะดวก รวดเร็ว	ขนาดท่อเส้นผ่าศูนย์กลาง ๐.๔๐ ม. บ่อพัก ๑๒ จุด ความยาวรวม ๑๘๕.๐๐ ม.		๔๖๐,๐๐๐					ร้อยละ ๘๐ ของบ้าน เรือน ปชช.บริเวณนี้ น้ำไม่ท่วมขัง	การระบายน้ำเป็นไปด้วย ความรวดเร็ว ลดปัญหา น้ำท่วมขัง	กองช่าง
๘๗	ก่อสร้างถนน คสล. สายข้างบ้าน นายพลชนะ รั้งใจ	เพื่อให้ประชาชนได้มีถนนใช้ในการ คมนาคมได้อย่างสะดวก รวดเร็ว	ขนาดกว้าง ๓.๐๐ ม. ยาว ๒๐๐.๐๐ ม. หน้า ๐.๑๕ ม.			๒๗๓,๐๐๐			ร้อยละ ๘๐ ของปชช. ที่ใช้ถนนสายนี้ มี ความสะดวก รวดเร็ว	- มีถนนที่มีมาตรฐาน การสัญจรเป็นไปอย่าง สะดวก รวดเร็ว ปลอดภัย	กองช่าง	
๘๘	ก่อสร้างถนน คสล. สายบ้าน นายเฉลิม เขียวราช	เพื่อให้ประชาชนได้มีถนนใช้ในการ คมนาคมได้อย่างสะดวก รวดเร็ว	ขนาดกว้าง ๒.๕๐ ม. ยาว ๓๐.๐๐ ม. หน้า ๐.๑๕ ม.			๓๔,๐๐๐			ร้อยละ ๘๐ ของปชช. ที่ใช้ถนนสายนี้ มี ความสะดวก รวดเร็ว	- มีถนนที่มีมาตรฐาน การสัญจรเป็นไปอย่าง สะดวก รวดเร็ว ปลอดภัย	กองช่าง	
๘๙	ก่อสร้างรางริน คสล.สายวังต้นดุ่ม	เพื่อให้ราษฎรมีน้ำเพียงพอ ในการทำเกษตร	ขนาดกว้าง ๐.๘๐ ม. ลึก ๐.๖๐ ม. หน้า ๐.๑๐ ม. ความยาวรวม ๓๐๐ ม.				๕๖๕,๐๐๐		ร้อยละ ๗๐ ของพื้นที่ บริเวณนี้มีน้ำเพียงพอ สำหรับการเกษตร	-เกษตรกรมีน้ำเพียงพอ สำหรับการเกษตร -เกษตรกรมีรายได้เพิ่มขึ้น	กองช่าง	
๙๐	ก่อสร้างรางริน คสล.เลียบบ่ไปทางป่าช้า	เพื่อให้ราษฎรมีน้ำเพียงพอ ในการทำเกษตร	ขนาดกว้าง ๐.๔๐ ม. สูง ๐.๖๐ ม. ยาว ๑๐๐.๐๐ ม.					๑๕๒,๐๐๐	ร้อยละ ๗๐ ของพื้นที่ บริเวณนี้มีน้ำเพียงพอ สำหรับการเกษตร	-เกษตรกรมีน้ำเพียงพอ สำหรับการเกษตร -เกษตรกรมีรายได้เพิ่มขึ้น	กองช่าง	

แผนงานเคหะและชุมชน

ที่	โครงการ	วัตถุประสงค์	เป้าหมาย (ผลผลิตของโครงการ)	งบประมาณ					ตัวชี้วัด (KPI)	ผลที่คาดว่าจะได้รับ	หน่วยงาน ที่รับผิดชอบ หลัก
				๒๕๖๑ (บาท)	๒๕๖๒ (บาท)	๒๕๖๓ (บาท)	๒๕๖๔ (บาท)	๒๕๖๕ (บาท)			
๙๑	ก่อสร้างถนนลูกรังสายวังต้นคำ - เลาผาง	เพื่อให้ประชาชนได้มีถนนใช้ในการคมนาคมได้อย่างสะดวก รวดเร็ว	ขนาดกว้าง ๓.๐๐ ม. ยาว ๖๐๐.๐๐ ม. หนา ๐.๒๐ ม.					๑๕๐,๐๐๐	ร้อยละ ๘๐ ของปชช. ที่ใช้ถนนสายนี้ มีความสะดวก รวดเร็ว	- มีถนนที่มีมาตรฐาน การสัญจรเป็นไปอย่างสะดวก รวดเร็ว ปลอดภัย	กองช่าง
๙๒	หมู่ที่ ๑๕ ก่อสร้างรางริน คสล.สายโป่งแดง ต่อจากสายเดิม)	เพื่อให้ราษฎรมีน้ำเพียงพอในการทำการเกษตร	ขนาดกว้าง ๐.๖๐ ม. ลึก ๐.๖๐ ม. หนา ๐.๑๐ ม. ความยาวรวม ๑๘๐.๐๐ ม.	๓๐๐,๐๐๐					ร้อยละ ๗๐ ของพื้นที่บริเวณนี้มีน้ำเพียงพอสำหรับการเกษตร	-เกษตรกรมีน้ำเพียงพอ -เกษตรกรมีรายได้เพิ่มขึ้น	กองช่าง
๙๓	ก่อสร้างถนนลูกรังเกลี่ยเรียบสายโป่งแดง (สายหลังบ้าน สจ.)	เพื่อให้ประชาชนได้มีถนนใช้ในการคมนาคมได้อย่างสะดวก รวดเร็ว	ขนาดกว้าง ๓ ม. ยาว ๑,๔๐๐ ม. หนา ๐.๒๐ ม.	๑๗๕,๐๐๐					ร้อยละ ๘๐ ของปชช. ที่ใช้ถนนสายนี้ มีความสะดวก รวดเร็ว	มีถนนที่มีมาตรฐาน การสัญจรเป็นไปอย่างสะดวก รวดเร็ว ปลอดภัย	กองช่าง
๙๔	โครงการก่อสร้างท่อลอดเหลี่ยมหนองบัว (หัว-ท้าย หนองบัว)	เพื่อให้การระบายน้ำมีประสิทธิภาพมากขึ้น และขยายเส้นทางจราจร	ท่อลอดเหลี่ยมขนาดกว้าง ๒.๑๐ ม. สูง ๑.๘๐ ม. ความยาวรวม ๔๐๐.๐๐ ม.		๒๐๐,๐๐๐				ร้อยละ ๗๐ ของบ้านเรือน ปชช.บริเวณนี้ น้ำไม่ท่วมขัง	การระบายน้ำเป็นไปด้วยความรวดเร็ว ลดปัญหา น้ำท่วมขัง	กองช่าง

แผนงานเคหะและชุมชน

ที่	โครงการ	วัตถุประสงค์	เป้าหมาย (ผลผลิตของโครงการ)	งบประมาณ					ตัวชี้วัด (KPI)	ผลที่คาดว่าจะได้รับ	หน่วยงาน ที่รับผิดชอบ หลัก
				๒๕๖๑ (บาท)	๒๕๖๒ (บาท)	๒๕๖๓ (บาท)	๒๕๖๔ (บาท)	๒๕๖๕ (บาท)			
๙๕	ขุดลอกอ่างปลิง	เพื่อให้การระบายน้ำมีประสิทธิภาพมากขึ้น	ขนาดท้องขุดลอกกว้าง ๒.๐๐ ม. ความยาวรวม ๓๐๐.๐๐ ม.		๖๐,๐๐๐				ร้อยละ ๗๐ ของพื้นที่บริเวณนี้มีน้ำเพียงพอสำหรับการเกษตร	-เกษตรกรมีน้ำเพียงพอ -เกษตรกรมีรายได้เพิ่มขึ้น	กองช่าง
๙๖	วางท่อระบายน้ำ คสล.พร้อมบ่อบัก (สายบ้านนายประสาธ ชุมธิ)	เพื่อให้ประชาชนได้มีถนนใช้ในการคมนาคมได้อย่างมีมาตรฐาน สะดวก รวดเร็ว	ขนาดท่อเส้นผ่าศูนย์กลาง ๐.๔๐ ม. บ่อบัก ๑๑ จุด ความยาวรวม ๑๗๐.๐๐ ม.			๓๙๓,๐๐๐			ร้อยละ ๘๐ ของบ้านเรือน ปชช.บริเวณนี้ น้ำไม่ท่วมขัง	การระบายน้ำเป็นไปด้วยความรวดเร็ว ลดปัญหาน้ำท่วมขัง	กองช่าง
๙๗	ก่อสร้างรางริน คสล.สายเด่นมะขาม	เพื่อให้ราษฎรมีน้ำเพียงพอในการทำการเกษตร	ขนาดกว้าง ๐.๘๐ ม. สูง ๐.๘๐ ม. หน้า ๐.๑๐ ม. ความยาวรวม ๔๐๐.๐๐ ม.			๔๒๕,๐๐๐ (ยาว ๒๐๐ ม.)	๔๒๕,๐๐๐ (ยาว ๒๐๐ ม.)		ร้อยละ ๗๐ ของพื้นที่บริเวณนี้มีน้ำเพียงพอสำหรับการเกษตร	-เกษตรกรมีน้ำเพียงพอ -เกษตรกรมีรายได้เพิ่มขึ้น	กองช่าง
๙๘	ขยายไหล่ทาง คสล.ซอยข้างวัดชัยศรีภูมิ ทางไปฌาปนสถานบ้านอ่องปู่สามัคคี	เพื่อให้ประชาชนได้มีถนนใช้ในการคมนาคมได้อย่างมีมาตรฐาน สะดวก รวดเร็ว	ขนาดกว้าง ๐.๘๐ - ๒.๘๐ ม. ยาว ๑๑๔.๔๐ ม. หน้า ๐.๑๐ ม.			๓๐,๐๐๐			ร้อยละ ๘๐ ของปชช.ที่ใช้ถนนสายนี้ มีความสะดวก รวดเร็ว	มีถนนที่มีมาตรฐาน การสัญจรเป็นไปอย่างสะดวก รวดเร็ว ปลอดภัย	กองช่าง
๙๙	ก่อสร้างถนนลูกรัง สายร่องเคาะ (สายนายสวัสดิ์ มูลปัญญา)	เพื่อให้ประชาชนได้มีถนนใช้ในการคมนาคมได้อย่างมีมาตรฐาน สะดวก รวดเร็ว	ขนาดกว้าง ๔.๐๐ ม. ยาว ๕๐๐.๐๐ ม.				๑๖๐,๐๐๐		ร้อยละ ๘๐ ของปชช.ที่ใช้ถนนสายนี้ มีความสะดวก รวดเร็ว	มีถนนที่มีมาตรฐาน การสัญจรเป็นไปอย่างสะดวก รวดเร็ว ปลอดภัย	กองช่าง

แผนงานเคหะและชุมชน

ที่	โครงการ	วัตถุประสงค์	เป้าหมาย (ผลผลิตของโครงการ)	งบประมาณ					ตัวชี้วัด (KPI)	ผลที่คาดว่าจะได้รับ	หน่วยงาน ที่รับผิดชอบ หลัก
				๒๕๖๑ (บาท)	๒๕๖๒ (บาท)	๒๕๖๓ (บาท)	๒๕๖๔ (บาท)	๒๕๖๕ (บาท)			
๑๐๐	เสริมผิวแอสฟัลท์ติกคอนกรีต สายข้างด้านตรวจยาเสพติด สภ. สบปราบ	เพื่อให้ประชาชนได้มีถนนใช้ในการ คมนาคมได้อย่างมีมาตรฐาน สะดวก รวดเร็ว	ขนาดกว้าง ๔.๐๐ ม. ยาว ๒๐๐.๐๐ ม. หน้า ๐.๒๐ ม.				๒๕๐,๐๐๐		ร้อยละ ๘๐ ของปชช. ที่ใช้ถนนสายนี้ มี ความสะดวก รวดเร็ว	มีถนนที่มีมาตรฐาน การสัญจรเป็นไปอย่าง สะดวก รวดเร็ว ปลอดภัย	กองช่าง
๑๐๑	ก่อสร้าง / ปรับปรุง ระบบประปา	เพื่อให้ประชาชนมีน้ำประปาใช้ใน การอุปโภค - บริโภค	ขยายเขตการใช้น้ำประปา ปรับปรุงระบบประปา เช่น ขยายท่อ ฯลฯ			๓๐๐,๐๐๐	๓๐๐,๐๐๐		ร้อยละ ๘๐ ของ ประชาชน มีน้ำใช้ ในการอุปโภค - บริโภค	ประชาชนมีน้ำสะอาดใช้ ทำให้มีคุณภาพชีวิตดีขึ้น	กองช่าง
๑๐๒	ขุดลอกท้ายสระหนองบัว	เพื่อให้การกักเก็บน้ำได้เพิ่มมากขึ้น	ขนาดความยาวรวม ๒๐๐ ม.					๔๐,๐๐๐	ร้อยละ ๗๐ ของพื้นที่ สระน้ำหนองบัว กักเก็บน้ำได้เพิ่มขึ้น	เกษตรกรมีน้ำเพียงพอ สำหรับการเกษตร	กองช่าง
๑๐๓	หมู่ที่ ๙ วางท่อระบายน้ำ คสล.พร้อมบ่อพัก สายบ้านนายเทพ ยะชะระ (เชื่อมต่อจากหมู่ ๕)	เพื่อให้การระบายน้ำมีประสิทธิภาพ มากขึ้น และขยายเส้นทางการ จราจร	ขนาดท่อระบายน้ำเส้นผ่าศูนย์กลาง ๐.๔๐ เมตร บ่อพักจำนวน ๕ จุด ความยาวรวม ๖๕.๐๐ ม.		๑๖๐,๐๐๐				ร้อยละ ๗๐ ของบ้าน เรือน ปชช.บริเวณนี้ น้ำไม่ท่วมขัง	การระบายน้ำเป็นไปด้วย ความรวดเร็ว ลดปัญหา น้ำท่วมขัง	กองช่าง

แผนงานเคหะและชุมชน

ที่	โครงการ	วัตถุประสงค์	เป้าหมาย (ผลผลิตของโครงการ)	งบประมาณ					ตัวชี้วัด (KPI)	ผลที่คาดว่าจะได้รับ	หน่วยงาน ที่รับผิดชอบ หลัก
				๒๕๖๑ (บาท)	๒๕๖๒ (บาท)	๒๕๖๓ (บาท)	๒๕๖๔ (บาท)	๒๕๖๕ (บาท)			
๑๐๔	โครงการซ่อมแซมไฟฟ้าสาธารณะ	เพื่อลดปัญหาอุบัติเหตุและปัญหา อาชญากรรม และให้ประชาชน มีความสะดวกในการสัญจรไป-มา ในเวลากลางคืน	ซ่อมแซมไฟฟ้าสาธารณะ .-บ้านสบปราบ ม.๒ .-บ้านวังพร้าว ม.๓ .-บ้านแพะ ม.๔ .-บ้านทุ่ง หมู่ที่ ๕ .-บ้านวัฒนา หมู่ที่ ๖ .-บ้านทุ่งพัฒนา หมู่ที่ ๙ .-บ้านใหม่วัฒนา หมู่ที่ ๑๐ .-บ้านทุ่งเจริญ หมู่ที่ ๑๑ .-บ้านทุ่งรวงทอง หมู่ที่ ๑๒ .-บ้านฮ่องปู้สามัคคี หมู่ที่ ๑๕ .-จัดซื้อวัสดุไฟฟ้าและวิทยุ	๑๐๐,๐๐๐	๑๐๐,๐๐๐	๑๐๐,๐๐๐	๑๐๐,๐๐๐	๑๐๐,๐๐๐	ร้อยละ ๘๐ ของ ของพื้นที่ อบต. มีแสงสว่างทั่วถึง	ประชาชนมีความปลอดภัย ในชีวิตและทรัพย์สิน / การสัญจรเป็นไปอย่าง ปลอดภัย สะดวก	กองช่าง
๑๐๕	ก่อสร้าง ซ่อมแซม ลำเหมืองของสถานี สูบน้ำด้วยพลังไฟฟ้า	เพื่อให้เกษตรกรมีน้ำใช้ในการ เกษตรอย่างทั่วถึง	ก่อสร้าง ซ่อมแซม ลำเหมืองของ สถานีสูบน้ำ ฯ ทั้ง ๓ แห่ง	๒๐๐,๐๐๐	๒๐๐,๐๐๐	๒๐๐,๐๐๐	๒๐๐,๐๐๐	๒๐๐,๐๐๐	ร้อยละ ๗๐ ของพื้นที่ บริเวณนี้มีน้ำเพียงพอ สำหรับการเกษตร	.-เกษตรกรมีน้ำเพียงพอ สำหรับการเกษตร .-เกษตรกรมีรายได้เพิ่มขึ้น	กองช่าง

แผนงานเคหะและชุมชน

ที่	โครงการ	วัตถุประสงค์	เป้าหมาย (ผลผลิตของโครงการ)	งบประมาณ					ตัวชี้วัด (KPI)	ผลที่คาดว่าจะได้รับ	หน่วยงาน ที่รับผิดชอบ หลัก
				๒๕๖๑ (บาท)	๒๕๖๒ (บาท)	๒๕๖๓ (บาท)	๒๕๖๔ (บาท)	๒๕๖๕ (บาท)			
๑๐๖	ก่อสร้างฝายน้ำล้น	เพื่อให้เกษตรกรมีน้ำใช้ในการเกษตรอย่างทั่วถึง	ก่อสร้างฝายน้ำล้นตามแบบที่กำหนด ในพื้นที่ ม.๔ , ม.๕ , ม. ๙ , ม.๑๑ และ ม.๑๒	๓๒๐,๐๐๐	๓๒๐,๐๐๐	๓๒๐,๐๐๐	๓๒๐,๐๐๐	๓๒๐,๐๐๐	ร้อยละ ๗๐ ของพื้นที่บริเวณนี้มีน้ำเพียงพอสำหรับการเกษตร	-เกษตรกรมีน้ำเพียงพอ -เกษตรกรมีรายได้เพิ่มขึ้น	กองช่าง
๑๐๗	ซ่อมแซม/ปรับปรุง ระบบประปา	เพื่อให้มีน้ำประปาใช้ในการอุปโภค - บริโภค	ซ่อมแซม / ปรับปรุง ระบบประปา เช่น การเปลี่ยนท่อ / ขยายท่อของ สำนักงาน อบต.สบปราบ และ ศูนย์พัฒนาเด็กเล็ก จำนวน ๒ ศูนย์			๓๐,๐๐๐	๓๐,๐๐๐	๓๐,๐๐๐	๘๕ % ของระบบประปา ได้รับการบำรุงรักษา	มีน้ำสะอาดใช้ในการอุปโภค - บริโภค	กองช่าง
๑๐๘	<u>หมู่ที่ ๓</u> ก่อสร้างอาคารป้องกันตลิ่งพังฝายน้ำล้น ก่อนถึงสะพาน	เพื่อป้องกันตลิ่งพังเนื่องจากการกัดเซาะของน้ำ	ขนาดความยาวรวม ๕๐.๐๐ ม. สูง ๔.๐๐ ม.				๔๓๐,๐๐๐		ร้อยละ ๗๐ ของตลิ่งได้รับการป้องกัน ความเสียหายจากน้ำกัดเซาะ	ตลิ่งมีความแข็งแรง ปลอดภัยต่อชีวิตและทรัพย์สินของราษฎร	กองช่าง

แผนงานเคหะและชุมชน

ที่	โครงการ	วัตถุประสงค์	เป้าหมาย (ผลผลิตของโครงการ)	งบประมาณ					ตัวชี้วัด (KPI)	ผลที่คาดว่าจะได้รับ	หน่วยงาน ที่รับผิดชอบ หลัก
				๒๕๖๑ (บาท)	๒๕๖๒ (บาท)	๒๕๖๓ (บาท)	๒๕๖๔ (บาท)	๒๕๖๕ (บาท)			
๑๐๙	หมู่ที่ ๔ ขุดลอกสระเก็บน้ำสาธารณะประโยชน์ สายห้วยแต	เพื่อกักเก็บน้ำไว้ใช้	ขนาดลึก ๒.๐๐ ม. ยาว ๑,๒๐๐ ม.				๒๕๐,๐๐๐		ร้อยละ ๗๐ ของพื้นที่ บริเวณนี้มีน้ำเพียงพอ สำหรับการเกษตร	-เกษตรกรมีน้ำเพียงพอ สำหรับการเกษตร -เกษตรกรมีรายได้เพิ่มขึ้น	กองช่าง
๑๑๐	ก่อสร้างรางริน คสล.สายห้วยแต (เส้นล่าง/ฝายง่า ๙ คน)	เพื่อให้ราษฎรมีน้ำเพียงพอ ในการทำเกษตร	ขนาดยาว ๒๐๐.๐๐ ม. กว้าง ๑.๐๐ ม. ลึก ๐.๗๕ ม.				๓๗๐,๐๐๐		ร้อยละ ๗๐ ของพื้นที่ บริเวณนี้มีน้ำเพียงพอ สำหรับการเกษตร	-เกษตรกรมีน้ำเพียงพอ สำหรับการเกษตร -เกษตรกรมีรายได้เพิ่มขึ้น	กองช่าง
๑๑๑	หมู่ที่ ๕ ขุดสระน้ำแก้มลิงพร้อมทำคันดิน ลำเหมืองทุ่งหลวง	เพื่อกักเก็บน้ำไว้ใช้ในการเกษตร	ขนาดกว้าง ๒๐.๐๐ ม. ยาว ๕๐.๐๐ ม. ลึก ๑.๕๐ ม					๓๒๐,๐๐๐	ร้อยละ ๗๐ ของพื้นที่ บริเวณนี้มีน้ำเพียงพอ สำหรับการเกษตร	-เกษตรกรมีน้ำเพียงพอ สำหรับการเกษตร -เกษตรกรมีรายได้เพิ่มขึ้น	กองช่าง
๑๑๒	หมู่ที่ ๖ เสริมไหล่ทางคอนกรีต สายแยกบ้าน นายบุญยงค์ ยะชะระ ถึงปากทาง สมเกียรติรีสอร์ต)	เพื่อให้ประชาชนได้มีถนนใช้ในการ คมนาคมได้อย่างมีมาตรฐาน สะดวก รวดเร็ว	ขนาดกว้าง ๑.๐๐ ม. ยาว ๘๒๐.๐๐ ม. หน้า ๐.๑๐ ม.					๒๒๐,๐๐๐	ร้อยละ ๘๐ ของปชช. ที่ใช้ถนนสายนี้ มี ความสะดวก รวดเร็ว	มีถนนที่มีมาตรฐาน การสัญจรเป็นไปอย่าง สะดวก รวดเร็ว ปลอดภัย	กองช่าง

แผนงานเคหะและชุมชน

ที่	โครงการ	วัตถุประสงค์	เป้าหมาย (ผลผลิตของโครงการ)	งบประมาณ					ตัวชี้วัด (KPI)	ผลที่คาดว่าจะได้รับ	หน่วยงาน ที่รับผิดชอบ หลัก
				๒๕๖๑ (บาท)	๒๕๖๒ (บาท)	๒๕๖๓ (บาท)	๒๕๖๔ (บาท)	๒๕๖๕ (บาท)			
๑๑๓	หมู่ที่ ๑๕ ก่อสร้างถนนลูกรังสายหนองบ้าน ถึง โป่งแดง	เพื่อให้ประชาชนได้มีถนนใช้ในการ คมนาคมได้อย่างสะดวก รวดเร็ว	ขนาดกว้าง ๓ ม. ยาว ๒,๐๐๐ ม. หนา ๐.๒๐ ม.					๔๗๕,๐๐๐	ร้อยละ๘๐ของปชช. ที่ใช้ถนนสายนี้ มี ความสะดวก รวดเร็ว	มีถนนที่มีมาตรฐาน การสัญจรเป็นไปอย่าง สะดวก รวดเร็ว ปลอดภัย	กองช่าง
รวม ๑๑๓ โครงการ				๗,๒๘๕,๐๐๐	๔,๗๒๓,๐๐๐	๙,๒๗๙,๐๐๐	๙,๗๖๗,๐๐๐	๙,๐๖๙,๔๐๐			75

ยุทธศาสตร์การพัฒนาจังหวัดลำปาง ยุทธศาสตร์ที่ ๔ สังคม คุณภาพชีวิต ความมั่นคง และทรัพยากรธรรมชาติและสิ่งแวดล้อม

ผ.๐๒

ยุทธศาสตร์การพัฒนาของของ อปท.ในเขตจังหวัดลำปาง ยุทธศาสตร์ที่ ๒ การพัฒนาด้านการอนุรักษ์ทรัพยากรธรรมชาติและสิ่งแวดล้อม

ยุทธศาสตร์ที่ ๒ การพัฒนาด้านการอนุรักษ์ทรัพยากรธรรมชาติและสิ่งแวดล้อม

แผนงาน การเกษตร

ที่	โครงการ	วัตถุประสงค์	เป้าหมาย (ผลผลิตของโครงการ)	งบประมาณ					ตัวชี้วัด (KPI)	ผลที่คาดว่าจะได้รับ	หน่วยงาน ที่รับผิดชอบ หลัก
				๒๕๖๑ (บาท)	๒๕๖๒ (บาท)	๒๕๖๓ (บาท)	๒๕๖๔ (บาท)	๒๕๖๕ (บาท)			
๑	ประชาสัมพันธ์ปลูกป่า	เพื่อเพิ่มจำนวนพื้นที่สีเขียว ในพื้นที่	จัดหาพันธุ์ไม้ต่างๆ เพื่อปลูกใน ชุมชน และบริเวณสำนักงาน	๑๐,๐๐๐	๑๐,๐๐๐	๑๐,๐๐๐	๑๐,๐๐๐	๑๐,๐๐๐	ปลูกต้นไม้อย่างน้อย ๑ ครั้ง/ปี	มีพื้นที่สีเขียวเพิ่มขึ้น	สำนักปลัด อบต.สบปราบ
๒	ส่งเสริมการมีส่วนร่วมในการอนุรักษ์ ทรัพยากรธรรมชาติและสิ่งแวดล้อม "รักษ์ป่า รักน้ำ รักชุมชน"	-เพื่อให้ประชาชนมีส่วน ร่วมในการอนุรักษ์ทรัพยากร ธรรมชาติ ป่าไม้ และ สิ่งแวดล้อมแบบบูรณาการ -ให้ความรู้เรื่องแนวทางแก้ไข ปัญหาหมอกควันไฟป่า	อบรม/สัมมนา ประชาชน ผู้นำ จำนวน ๖๐ คน	๒๐,๐๐๐	๒๐,๐๐๐	๒๐,๐๐๐	๒๐,๐๐๐	๒๐,๐๐๐	มีการจัดอบรม อย่างน้อยปีละ ๑ ครั้ง	ปัญหาการตัดไม้ทำลาย ป่าลดลง	สำนักปลัด อบต.สบปราบ
๓	ฟื้นฟูทรัพยากรสัตว์น้ำ	เพื่อเพิ่มปริมาณสัตว์น้ำให้อุดม สมบูรณ์	แหล่งน้ำธรรมชาติในพื้นที่ ๘ หมู่บ้าน	๑๕,๐๐๐	๑๕,๐๐๐	๑๐,๐๐๐	๑๐,๐๐๐	๑๐,๐๐๐	มีการปล่อยพันธุ์ปลา ชนิดต่าง ๆ ๑ ครั้ง/ ปี	แหล่งน้ำธรรมชาติ มีสัตว์น้ำเพิ่มมากขึ้น	สำนักปลัด อบต.สบปราบ

ยุทธศาสตร์ที่ ๒ การพัฒนาด้านการอนุรักษ์ทรัพยากรธรรมชาติและสิ่งแวดล้อม

ผ.๐๒

แผนงาน การเกษตร

ที่	โครงการ	วัตถุประสงค์	เป้าหมาย (ผลผลิตของโครงการ)	งบประมาณ					ตัวชี้วัด (KPI)	ผลที่คาดว่าจะได้รับ	หน่วยงาน ที่รับผิดชอบหลัก
				๒๕๖๑ (บาท)	๒๕๖๒ (บาท)	๒๕๖๓ (บาท)	๒๕๖๔ (บาท)	๒๕๖๕ (บาท)			
๔	โครงการอนุรักษ์พันธุกรรมพืชอันเนื่องมาจากพระราชดำริ	เพื่อจัดทำฐานข้อมูลทรัพยากรท้องถิ่น และรักษา/อนุรักษ์ทรัพยากรท้องถิ่น	ดำเนินการกิจกรรมต่าง ๆ ของโครงการ .-ปกปักรักษาทรัพยากร .-สำรวจเก็บรวบรวมทรัพยากร .-ปลูกรักษาทรัพยากร .-อนุรักษ์และใช้ประโยชน์ทรัพยากร .-ศูนย์ข้อมูลทรัพยากร .-พัฒนาทรัพยากร .-สร้างจิตสำนึกอนุรักษ์ทรัพยากร .-สนับสนุนการอนุรักษ์ทรัพยากร	-	-	๓๕,๐๐๐	๓๕,๐๐๐	๓๕,๐๐๐	จำนวนกิจกรรมที่ได้ดำเนินการอย่างน้อย ๑ กิจกรรม	ทรัพยากรท้องถิ่น ได้รับการรักษาและอนุรักษ์	สำนักปลัด อบต.สบปราบ

ยุทธศาสตร์ที่ ๒ การพัฒนาด้านการอนุรักษ์ทรัพยากรธรรมชาติและสิ่งแวดล้อม

ผ.๐๒

แผนงาน การเกษตร

ที่	โครงการ	วัตถุประสงค์	เป้าหมาย (ผลผลิตของโครงการ)	งบประมาณ					ตัวชี้วัด (KPI)	ผลที่คาดว่าจะได้รับ	หน่วยงาน ที่รับผิดชอบหลัก
				๒๕๖๑ (บาท)	๒๕๖๒ (บาท)	๒๕๖๓ (บาท)	๒๕๖๔ (บาท)	๒๕๖๕ (บาท)			
๕	โครงการสวนสาธารณะเฉลิมพระเกียรติ เนื่องในโอกาสมหามงคลพระราชพิธีบรม ราชาภิเษก	เพื่อเฉลิมพระเกียรติพระบาทสม เด็จพระวชิรเกล้าเจ้าอยู่หัวฯ	สวนสาธารณะริมทาง .-ปรับปรุงภูมิทัศน์ .-ปลูกไม้ดอกไม้ประดับ .-ปรับพื้นที่ทางเดิน .-จัดทำป้ายสวน .-สร้างสะพานทางเดินไม้ไผ่ .-ปรับปรุงศาลาที่พัก .-ซุ้มหรือป้ายพระราชประวัติ หรือพระราชกรณียกิจของพระบาท สมเด็จพระวชิรเกล้าเจ้าอยู่หัวหรือ ประวัติของสวนสาธารณะ .- ฯลฯ			๒๕๐,๐๐๐	๑๕๐,๐๐๐	๑๐๐,๐๐๐	สวนสาธารณะริมทาง ได้รับการปรับปรุง / ปรับปรุงภูมิทัศน์	ประชาชนมีสถานที่พักผ่อนหย่อนใจ และออกกำลังกาย	กองช่าง สำนักปลัดฯ อบต.สบปราบ
รวม ๕ โครงการ				๔๕,๐๐๐	๔๕,๐๐๐	๓๒๕,๐๐๐	๒๒๕,๐๐๐	๑๗๕,๐๐๐			78

ยุทธศาสตร์ที่ ๒ การพัฒนาด้านการอนุรักษ์ทรัพยากรธรรมชาติและสิ่งแวดล้อม

ผ.๐๒

แผนงาน เคหะและชุมชน

ที่	โครงการ	วัตถุประสงค์	เป้าหมาย (ผลผลิตของโครงการ)	งบประมาณ					ตัวชี้วัด (KPI)	ผลที่คาดว่าจะได้รับ	หน่วยงาน ที่รับผิดชอบ หลัก
				๒๕๖๑ (บาท)	๒๕๖๒ (บาท)	๒๕๖๓ (บาท)	๒๕๖๔ (บาท)	๒๕๖๕ (บาท)			
๑	โครงการชุดบ่อและปรับปรุงบ่อขยะ	เพื่อปรับปรุงบ่อกำจัดขยะที่มีอยู่ ให้ได้มาตรฐานถูกสุขลักษณะ	ก่อสร้างบ่อกำจัดขยะ ภายใน หมู่บ้านและปรับปรุงบ่อกำจัด ขยะที่มีอยู่ให้ได้มาตรฐาน จัดซื้อถังขยะ	๑๐๐,๐๐๐	๑๐๐,๐๐๐	๑๐๐,๐๐๐	๑๐๐,๐๐๐	๑๐๐,๐๐๐	บ่อขยะได้รับการ ปรับปรุง แก้ไข รองรับการทิ้งขยะได้	การกำจัดขยะมี ประสิทธิภาพ	สำนักปลัด อบต.สบปราบ
๒	โครงการส่งเสริมการคัดแยกขยะโดย ชุมชน	เพื่อลดปัญหาขยะในครัวเรือนและ ตามแหล่งน้ำ เช่น ลำห้วย ลำคลอง	-อบรม/รณรงค์ ให้กับประชาชน ในการคัดแยกและกำจัดขยะ -โรงเรียนชุมชนบ้านทุ่ง	๕๐,๐๐๐	๕๐,๐๐๐	๕๐,๐๐๐	๕๐,๐๐๐	๕๐,๐๐๐	อบรม/รณรงค์ อย่างน้อย ๑ ครั้ง/ปี	ปริมาณขยะในพื้นที่ ลดลง	สำนักปลัด อบต.สบปราบ
๓	โครงการสร้างสวนสุขภาพ/ สวนสาธารณะ ภายในตำบล	เพื่อเพิ่มสถานที่พักผ่อนทาง ธรรมชาติให้กับประชาชน	ก่อสร้างสวนสาธารณะ / สวนสุขภาพ ให้แก่หมู่บ้านใน พื้นที่			๓๐๐,๐๐๐	๒๐๐,๐๐๐	๒๐๐,๐๐๐	มีสวนสาธารณะ เพิ่มขึ้น ๑ แห่ง	-ประชาชนมีสถานที่ พักผ่อน -ประชาชนมีสุขภาพ แข็งแรง	สำนักปลัด อบต.สบปราบ
๔	ก่อสร้างเมรุประจำหมู่บ้าน (หมู่ ๖ และ หมู่ ๑๐)	เพื่อลดมลภาวะสิ่งแวดล้อม	เมรุ จำนวน ๑ หลัง					๕๐๐,๐๐๐	เมรุได้รับการก่อสร้าง	มีสถานที่เผาศพที่ได้ มาตรฐาน	กองช่าง
รวม ๔ โครงการ				๑๕๐,๐๐๐.๐๐	๑๕๐,๐๐๐	๔๕๐,๐๐๐	๓๕๐,๐๐๐	๘๕๐,๐๐๐			79

ยุทธศาสตร์การพัฒนาจังหวัดลำปาง ยุทธศาสตร์ที่ ๔ สังคม คุณภาพชีวิต ความมั่นคง และทรัพยากรธรรมชาติและสิ่งแวดล้อม
 ยุทธศาสตร์การพัฒนาของ อปท.ในเขตจังหวัดลำปาง ยุทธศาสตร์ที่ ๓ การพัฒนาสังคม/ชุมชน

ยุทธศาสตร์การพัฒนา อบต.สบปราบ ยุทธศาสตร์ที่ ๓ การพัฒนาสังคม/ชุมชน

แผนงาน บริหารงานทั่วไป

ที่	โครงการ	วัตถุประสงค์	เป้าหมาย (ผลผลิตของโครงการ)	งบประมาณ					ตัวชี้วัด (KPI)	ผลที่คาดว่าจะได้รับ	หน่วยงาน ที่รับผิดชอบ หลัก
				๒๕๖๑ (บาท)	๒๕๖๒ (บาท)	๒๕๖๓ (บาท)	๒๕๖๔ (บาท)	๒๕๖๕ (บาท)			
๑	โครงการจัดทำแผนพัฒนาหมู่บ้าน และแผนพัฒนาท้องถิ่น	เพื่อการจัดเก็บข้อมูล การรับฟังปัญหา ความต้องการของประชาชน ในการ ดำเนินจัดทำแผนพัฒนาท้องถิ่นเพื่อ ให้ประชาชนมีส่วนร่วมในการ พัฒนาท้องถิ่น	-การจัดเวทีประชาคมหมู่บ้าน ตำบล -จัดทำ/ทบทวนแผนพัฒนาหมู่บ้าน -จัดทำ ทบทวน แก้ไข เปลี่ยนแปลง เพิ่มเติม แผนพัฒนาท้องถิ่น -การจัดเก็บข้อมูลต่างๆ	๒๐,๐๐๐	๒๐,๐๐๐	๑๐,๐๐๐	๑๐,๐๐๐	๑๐,๐๐๐	จัดทำแผนฯครบ คลุมปัญหาความ ต้องการของ ปชช. ทั้ง ๑๐ หมู่บ้าน	การพัฒนาตำบลสามารถ ตอบสนองต่อปัญหา ความต้องการของ ปชช.	สำนักปลัด อบต.สบปราบ
๒	โครงการเสริมสร้างความรู้ประชา- ธิปไตยการเลือกตั้ง และการออกเสียง ประชามติกิจกรรมสร้างจิตสำนึก พลเมือง	เพื่อให้ความรู้ ความเข้าใจ ที่ถูกต้อง เกี่ยวกับการปกครองระบอบประชา- ธิปไตย และหน้าที่ความเป็นพลเมืองที่ มีคุณภาพ ให้แก่ประชาชน	อบรม ๑ ให้แก่กลุ่มเป้าหมาย จำนวน ๖๐ คน	๓๐,๐๐๐	๓๐,๐๐๐	๓๐,๐๐๐	๓๐,๐๐๐	๓๐,๐๐๐	ร้อยละ ๘๐ ของผู้เข้า อบรม มีความรู้ และ ความเข้าใจ ที่ถูกต้อง	-ประชาชนมีความรู้ ความ เข้าใจในระบอบประชาธิปไตย -ประชาชนมีจิตสำนึกการเป็น พลเมืองที่มีคุณภาพ	สำนักปลัด อบต.สบปราบ
รวม ๒ โครงการ				๕๐,๐๐๐	๕๐,๐๐๐	๔๐,๐๐๐	๔๐,๐๐๐	๔๐,๐๐๐			80

แผนงาน รักษาความสงบภายใน

ที่	โครงการ	วัตถุประสงค์	เป้าหมาย (ผลผลิตของโครงการ)	งบประมาณ					ตัวชี้วัด (KPI)	ผลที่คาดว่าจะได้รับ	หน่วยงาน ที่รับผิดชอบ หลัก
				๒๕๖๑ (บาท)	๒๕๖๒ (บาท)	๒๕๖๓ (บาท)	๒๕๖๔ (บาท)	๒๕๖๕ (บาท)			
๑	โครงการป้องกันและบรรเทาสาธารณภัย ภายในตำบลสบปราบ	เพื่อช่วยเหลือผู้ได้รับผลกระทบจากภัยธรรมชาติ / สาธารณภัย	-ป้องกันและแก้ไขปัญหาสาธารณภัยที่เกิดขึ้นรวมทั้งช่วยเหลือผู้ประสบภัยและการปรับปรุงสถานที่ก่อสร้างสิ่งปลูกสร้างที่ได้รับความเสียหายจากสาธารณภัย/ภัยพิบัติ -จัดซื้อวัสดุก่อสร้าง	๒๐๐,๐๐๐	๒๐๐,๐๐๐	๓๐๐,๐๐๐	๓๐๐,๐๐๐	๓๐๐,๐๐๐	ร้อยละ ๖๐ ของสาธารณภัย ได้รับการป้องกันและแก้ไขอย่างทันที	-ประชาชนได้รับการช่วยเหลือ -สถานที่ สิ่งปลูกสร้าง ได้รับการแก้ไข ปรับปรุง	สำนักปลัด อบต.สบปราบ
๒	โครงการอบรม " ชักซ้อมแผนป้องกันและบรรเทาสาธารณภัย"	เพื่อเตรียมรับสถานการณ์สาธารณภัยที่อาจเกิดขึ้น	ฝึกอบรมซ้อมแผนการป้องกันและบรรเทาสาธารณภัยให้แก่ อปพร. ผู้นำหมู่บ้าน อาสาสมัคร และศูนย์พัฒนาเด็กเล็ก	๔๐,๐๐๐	๔๐,๐๐๐	๔๐,๐๐๐	๔๐,๐๐๐	๔๐,๐๐๐	ร้อยละ ๖๐ ของผู้ผ่านการฝึกอบรมสามารถปฏิบัติหน้าที่ป้องกันและบรรเทาสาธารณภัย	การป้องกันและบรรเทา-สาธารณภัยได้อย่างมีประสิทธิภาพ	สำนักปลัด อบต.สบปราบ
๓	โครงการแก้ไขปัญหามลพิษหมอกควันไฟป่า	เพื่อลดปัญหามลพิษหมอกควันไฟป่าในพื้นที่	หมู่บ้านในเขตพื้นที่ จำนวน ๘ หมู่บ้าน	๕๐,๐๐๐	๕๐,๐๐๐	๕๐,๐๐๐	๕๐,๐๐๐	๕๐,๐๐๐	มลพิษหมอกควันไฟป่าลดลงร้อยละ ๒๐	-ปัญหามลพิษหมอกควันไฟป่า พื้นที่ลดลง -ประชาชนมีสุขภาพดีขึ้น	สำนักปลัด อบต.สบปราบ
๔	โครงการความปลอดภัยทางถนน	เพื่อลดอุบัติเหตุบนท้องถนนที่เกิดขึ้นในช่วงเทศกาล	-ตั้งด่านให้บริการประชาชนในช่วงเทศกาล เช่น สงกรานต์และปีใหม่	๕๐,๐๐๐	๕๐,๐๐๐	๕๐,๐๐๐	๕๐,๐๐๐	๕๐,๐๐๐	อุบัติเหตุลดลงร้อยละ ๒๐	อุบัติเหตุในชุมชนลดลง	สำนักปลัด อบต.สบปราบ

แผนงาน รักษาความสงบภายใน

ที่	โครงการ	วัตถุประสงค์	เป้าหมาย (ผลผลิตของโครงการ)	งบประมาณ					ตัวชี้วัด (KPI)	ผลที่คาดว่าจะได้รับ	หน่วยงาน ที่รับผิดชอบ หลัก
				๒๕๖๑ (บาท)	๒๕๖๒ (บาท)	๒๕๖๓ (บาท)	๒๕๖๔ (บาท)	๒๕๖๕ (บาท)			
๕	โครงการอบรม อปพร.และประชาชน ในการป้องกันและแก้ไขปัญหา อาชญากรรมและความไม่สงบ ภายในชุมชน	เพื่อเพิ่มศักยภาพการปฏิบัติงานของ อปพร. และ ประชาชน	ฝึกอบรม/ฝึกปฏิบัติ ให้แก่ อปพร. และประชาชน โดยมีผู้เข้ารับการอบรม ๕๐ คน	๓๐,๐๐๐	๓๐,๐๐๐	๓๐,๐๐๐	๓๐,๐๐๐	๓๐,๐๐๐	ร้อยละ ๖๐ ของผู้ผ่าน การฝึกอบรม/ปฏิบัติ การปฏิบัติหน้าที่มี ศักยภาพเพิ่มขึ้น	ราษฎรในพื้นที่ที่มีความ ปลอดภัยในชีวิตและ ทรัพย์สินเพิ่มมากขึ้น	สำนักปลัด อบต.สบปราบ
๖	โครงการป้องกันและแก้ไขปัญหา ยาเสพติด	-เพื่อให้ชุมชนมีความเข้มแข็ง -เพื่อลดการแพร่ระบาดของยาเสพติด	-อบรม/รณรงค์ ป้องกันและแก้ไข ยาเสพติด -กิจกรรมครูแดร์ (D.A.R.E)	๕๐,๐๐๐	๕๕,๐๐๐	๕๕,๐๐๐	๕๕,๐๐๐	๕๕,๐๐๐	ร้อยละ ๘๐ ของหมู่บ้าน ไม่มีการแพร่ระบาดของ ยาเสพติด	-ชุมชนมีความเข้มแข็ง -การแพร่ระบาดของยาเสพติด ลดลง	สำนักปลัด อบต.สบปราบ
๗	โครงการอบรมการปกป้องสถาบัน สำคัญของชาติ (อสป.)	เพื่อสร้างจิตสำนึกในความรักชาติ และส่งเสริมการปกครองระบอบ ประชาธิปไตย	-จัดกิจกรรม อสป.ของ อบต.สบปราบ -จัดกิจกรรม ศูนย์ปรองดองสมานฉันท์ อบต.สบปราบ	๔๐,๐๐๐	๔๐,๐๐๐	๔๐,๐๐๐	๔๐,๐๐๐	๔๐,๐๐๐	ร้อยละ ๘๐ ของผู้เข้า ร่วมกิจกรรม มีความรู้ ความเข้าใจ ในการ การปกครองระบอบ ประชาธิปไตย	-ชุมชนมีความเข้มแข็ง -ประชาชนมีความจงรัก รัก ถักดี ต่อสถาบันพระมหากษัตริย์	สำนักปลัด อบต.สบปราบ
รวม ๗ โครงการ				๔๖๐,๐๐๐	๔๖๕,๐๐๐	๕๖๕,๐๐๐	๕๖๕,๐๐๐	๕๖๕,๐๐๐			82

แผนงานการศึกษา

ที่	โครงการ	วัตถุประสงค์	เป้าหมาย (ผลผลิตของโครงการ)	งบประมาณ					ตัวชี้วัด (KPI)	ผลที่คาดว่าจะได้รับ	หน่วยงาน ที่รับผิดชอบ หลัก
				๒๕๖๑ (บาท)	๒๕๖๒ (บาท)	๒๕๖๓ (บาท)	๒๕๖๔ (บาท)	๒๕๖๕ (บาท)			
๑	โครงการวันเด็กแห่งชาติ	เพื่อส่งเสริมกิจกรรมของเด็ก และเสริมสร้างทักษะการดำเนินชีวิตให้กับเด็ก	จัดงานวันเด็กแห่งชาติประจำปี ๑ ครั้ง/ปี จำนวนเด็ก ๒๐๐ คน	๖๐,๐๐๐	๖๐,๐๐๐	๖๐,๐๐๐	๖๐,๐๐๐	๖๐,๐๐๐	ร้อยละ ๘๐ ของเด็ก ได้เข้าร่วมกิจกรรม	เด็กมีทักษะในการดำเนินชีวิตในสังคมที่ดี	สำนักปลัด อบต.สบปราบ
๒	โครงการสนับสนุนอาหารเสริม(นม) สำหรับเด็กนักเรียน	เพื่อให้เด็กนักเรียนได้รับอาหารเสริม(นม) ครบทุกคน	เด็กนักเรียนในเขต อบต.สบปราบ และ ศูนย์พัฒนาเด็กเล็ก	๖๕๐,๐๐๐	๖๕๐,๐๐๐	๖๕๐,๐๐๐	๖๕๐,๐๐๐	๖๕๐,๐๐๐	ร้อยละ ๑๐๐ ของเด็กนักเรียนได้รับอาหารเสริม (นม)	เด็กนักเรียนมีสุขภาพแข็งแรง	สำนักปลัด อบต.สบปราบ
๓	โครงการบริหารจัดการของศูนย์พัฒนาเด็กเล็ก	เพื่อเพิ่มพัฒนาการของเด็กในการเรียนรู้ และพัฒนาการทำงานของศูนย์พัฒนาเด็กเล็กให้มีประสิทธิภาพมากยิ่งขึ้น	-สนับสนุน วัสดุอุปกรณ์ และการปรับปรุง พัฒนา รวมถึงซ่อมแซมศูนย์ฯ ทั้ง ๒ ศูนย์ เช่นการจัดบอร์ดกิจกรรม การจัดทำสื่ออุปกรณ์การสอน การจัดเตรียมหลักสูตรการสอน การจัดทำสื่อ นิตาน ฯลฯ -จัดพิมพ์สมุดบันทึกประจำตัวเด็ก -ค่าอาหารกลางวันเด็ก ศพด. -จัดหาหนังสือสำหรับเด็กปฐมวัย -อุปกรณ์การเรียน -เครื่องแบบผู้เรียน -อื่น ๆ	๒๐๐,๐๐๐	๔๗๐,๐๐๐	๔๗๐,๐๐๐	๔๗๐,๐๐๐	๔๗๐,๐๐๐	ศูนย์พัฒนาเด็กเล็ก ทั้ง ๒ ศูนย์ ฯ	เด็กมีพัฒนาการเรียนรู้ที่ดีขึ้น	สำนักปลัด อบต.สบปราบ

แผนงานการศึกษา

ที่	โครงการ	วัตถุประสงค์	เป้าหมาย (ผลผลิตของโครงการ)	งบประมาณ					ตัวชี้วัด (KPI)	ผลที่คาดว่าจะได้รับ	หน่วยงาน ที่รับผิดชอบ หลัก
				๒๕๖๑ (บาท)	๒๕๖๒ (บาท)	๒๕๖๓ (บาท)	๒๕๖๔ (บาท)	๒๕๖๕ (บาท)			
๔	โครงการอุดหนุนอาหารกลางวัน สำหรับเด็กนักเรียน	เพื่อให้เด็กนักเรียนได้รับอาหาร กลางวันครบทุกคน	นักเรียนโรงเรียนชุมชนบ้านทุ่ง	๘๐๐,๐๐๐	๘๐๐,๐๐๐	๘๐๐,๐๐๐	๘๐๐,๐๐๐	๘๐๐,๐๐๐	ร้อยละ ๑๐๐ ของ เด็กนักเรียนได้รับ อาหารกลางวัน	เด็กนักเรียนมีสุขภาพ แข็งแรง	อบต.สบปราบ ร.ชุมชน บ้านทุ่ง
๕	โครงการแหล่งเรียนรู้เพื่อพัฒนา วิสัยทัศน์	เพื่อให้เด็กนักเรียนได้เรียนรู้และมี ประสบการณ์จากแหล่งเรียนรู้ต่าง ๆ	เด็กนักเรียน .-โรงเรียนชุมชนบ้านทุ่ง	๖๐,๐๐๐	๖๐,๐๐๐	๖๐,๐๐๐	๖๐,๐๐๐	๖๐,๐๐๐	ร้อยละ ๘๐ ของ เด็กนักเรียนที่ไป ศึกษาดูงานมีความรู้	เด็กนักเรียนมีความรู้และ ประสบการณ์เพิ่มขึ้น	อบต.สบปราบ ร.ชุมชน บ้านทุ่ง
รวม ๕ โครงการ				๑,๒๖๐,๐๐๐	๑,๒๖๐,๐๐๐	๑,๒๖๐,๐๐๐	๑,๒๖๐,๐๐๐	๑,๒๖๐,๐๐๐			

แผนงานสาธารณสุข

ที่	โครงการ	วัตถุประสงค์	เป้าหมาย (ผลผลิตของโครงการ)	งบประมาณ					ตัวชี้วัด (KPI)	ผลที่คาดว่าจะได้รับ	หน่วยงาน ที่รับผิดชอบหลัก
				๒๕๖๑ (บาท)	๒๕๖๒ (บาท)	๒๕๖๓ (บาท)	๒๕๖๔ (บาท)	๒๕๖๕ (บาท)			
๑	โครงการควบคุมการกำเนิดสัตว์ เลี้ยงและป้องกันโรคพิษสุนัขบ้า/ โครงการป้องกันและแก้ไขโรคไข้ เลือดออก	-เพื่อควบคุมการกำเนิดสัตว์เลี้ยงและ ป้องกันโรคพิษสุนัขบ้า -เพื่อลดปัญหาโรคไข้เลือดออกในพื้นที่	-การควบคุมกำเนิดสัตว์เลี้ยง เช่น สุนัข แมว รวมถึงการป้องกันโรคพิษสุนัขบ้า จำนวน ๔๐๐ ตัว -การฉีดพ่นหมอกควัน , การกำจัดขุขี้มูล	๖๐,๐๐๐	๖๐,๐๐๐	๖๐,๐๐๐	๖๐,๐๐๐	๖๐,๐๐๐	-ควบคุมกำเนิดสัตว์ เลี้ยงและป้องกันโรค พิษสุนัขบ้าได้ร้อยละ ๘๐ -ลดจำนวนผู้ป่วยโรค ไข้เลือดออกได้ร้อยละ ๒๐	-ประชาชนปลอดภัยจากโรค พิษสุนัขบ้าและสามารถควบคุม การกำเนิดของสัตว์ได้ -ประชาชนปลอดภัยจากโรคไข้ เลือดออก	สำนักปลัด อบต.สบปราบ
๒	โครงการพัฒนาศักยภาพ อสม. ประจำปี	เพื่อเพิ่มประสิทธิภาพและพัฒนา การทำงานของอสม.สบปราบ	จัดกิจกรรมพัฒนาศักยภาพให้แก่ อสม. ประจำตำบลสบปราบ เช่น การอบรม สัมมนา และศึกษาดูงาน	๕๐,๐๐๐	๕๐,๐๐๐	๕๐,๐๐๐	๕๐,๐๐๐	๕๐,๐๐๐	ร้อยละ ๘๐ ของ อสม. ได้รับการพัฒนาศักย- ภาพ	การทำงานของ อสม.มี ประสิทธิภาพเพิ่มขึ้น	สำนักปลัด อบต.สบปราบ
๓	โครงการตำบลควบคุมโรคเข้มแข็ง	เพื่อให้การควบคุมโรค/ป้องกันโรค ติดต่อ มีประสิทธิภาพ	อบรม/ให้ความรู้แก่ผู้นำชุมชน อสม. จำนวน ๘ หมู่บ้าน	๒๐,๐๐๐	๒๐,๐๐๐	๒๐,๐๐๐	๒๐,๐๐๐	๒๐,๐๐๐	ร้อยละ ๘๐ ของผู้เข้ารับ การอบรม สามารถแนะ นำการดูแลตนเองแก่ ผู้ป่วยได้	-การเกิดโรคติดต่อลดลง -มีการจัดการพื้นที่เมื่อเกิด โรค	สำนักปลัด อบต.สบปราบ

แผนงานสาธารณสุข

ที่	โครงการ	วัตถุประสงค์	เป้าหมาย (ผลผลิตของโครงการ)	งบประมาณ					ตัวชี้วัด (KPI)	ผลที่คาดว่าจะได้รับ	หน่วยงาน ที่รับผิดชอบหลัก
				๒๕๖๑ (บาท)	๒๕๖๒ (บาท)	๒๕๖๓ (บาท)	๒๕๖๔ (บาท)	๒๕๖๕ (บาท)			
๔	โครงการบริหารจัดการระบบ การแพทย์ฉุกเฉิน	เพื่อให้บริการช่วยเหลือประชาชนที่ได้รับบาดเจ็บและเจ็บป่วยฉุกเฉิน	ผู้ป่วยฉุกเฉินได้รับการช่วยเหลือขึ้นพื้นฐานอย่างรวดเร็ว	๖๐,๐๐๐	๕๐,๐๐๐	๕๐,๐๐๐	๔๐,๐๐๐	๔๐,๐๐๐	ร้อยละ ๑๐๐ ของผู้ป่วยฉุกเฉินได้รับการช่วยเหลือ	ผู้ป่วยฉุกเฉินได้รับการช่วยเหลือขึ้นพื้นฐานอย่างถูกต้องและรวดเร็ว ลดการสูญเสียชีวิต	สำนักปลัด อบต.สบปราบ
๕	โครงการปรับปรุง/ซ่อมแซม ศูนย์ ศส.มช.ประจำหมู่บ้าน	เพื่อปรับปรุง/ซ่อมแซมศูนย์ ศส.มช.ที่ชำรุดเสียหาย	ศูนย์ ศส.มช. จำนวน ๘ หมู่บ้าน	๑๐๐,๐๐๐	๑๐๐,๐๐๐	๑๐๐,๐๐๐	๑๐๐,๐๐๐	๑๐๐,๐๐๐	ศูนย์ ศส.มช.ที่ชำรุดได้รับการซ่อมแซม	ศูนย์ ศส.มช.ที่ชำรุดเสียหายได้รับการปรับปรุง/ซ่อมแซมสามารถใช้การได้ติดตั้งเดิม	สำนักปลัด อบต.สบปราบ
๖	โครงการพระราชดำริด้านสาธารณสุข	เพื่อขับเคลื่อนโครงการพระราชดำริด้านสาธารณสุขในกิจกรรมต่าง ๆ	-อบรม , ประชุม , การสัมมนา -รณรงค์ เผยแพร่ประชาสัมพันธ์กิจกรรมต่าง ๆ ด้านสาธารณสุข -สำรวจข้อมูลและขึ้นทะเบียนสุนัข/แมว -โครงการสัตว์ปลอดโรค คนปลอดภัย ๆ -โครงการตามพระราชดำริด้านสาธารณสุขอื่น ๆ	๒๑๐,๐๐๐	๒๑๐,๐๐๐	๒๑๐,๐๐๐	๒๑๐,๐๐๐	๒๑๐,๐๐๐	ร้อยละ ๑๐๐ ของกิจกรรม ดำเนินการครบถ้วนทุกหมู่บ้าน	ประชาชนได้รับการส่งเสริมด้านสาธารณสุขอย่างทั่วถึง	อบต.สบปราบ คณะกรรมการหมู่บ้าน

แผนงานสาธารณสุข

ที่	โครงการ	วัตถุประสงค์	เป้าหมาย (ผลผลิตของโครงการ)	งบประมาณ					ตัวชี้วัด (KPI)	ผลที่คาดว่าจะได้รับ	หน่วยงาน ที่รับผิดชอบ หลัก
				๒๕๖๑ (บาท)	๒๕๖๒ (บาท)	๒๕๖๓ (บาท)	๒๕๖๔ (บาท)	๒๕๖๕ (บาท)			
๗	ก่อสร้างลานออกกำลังกายประจำหมู่บ้าน หมู่ ๑๑	เพื่อส่งเสริมและสนับสนุนให้ประชาชนออกกำลังกาย	ลานขนาดพื้นที่รวม ๓๐๐.๐๐ ตร.ม.					๑๕๐,๐๐๐	ประชาชนมีสถานที่ออกกำลังกายประจำหมู่บ้าน ๑ แห่ง	ประชาชนที่ออกกำลังกายมีสุขภาพแข็งแรง	กองช่าง
๘	<u>อุดหนุน อสม.</u> โครงการบริหารจัดการศูนย์ ศส.มช.	เพื่อสนับสนุนการทำงานของ อสม. ให้มีประสิทธิภาพ	สนับสนุนงบประมาณในการดำเนินงานศูนย์ ศส.มช. จำนวน ๘ ศูนย์	๖๐,๐๐๐	๖๐,๐๐๐	๖๐,๐๐๐	๖๐,๐๐๐	๖๐,๐๐๐	ศูนย์ ศส.มช. ได้รับการสนับสนุนงบประมาณครบทั้ง ๘ ศูนย์	การทำงานของ อสม. มีประสิทธิภาพมากขึ้น	อบต.สบปราบ อสม. ๘ หมู่บ้าน
รวม ๘ โครงการ				๕๖๐,๐๐๐	๕๕๐,๐๐๐	๕๕๐,๐๐๐	๕๔๐,๐๐๐	๖๙๐,๐๐๐			

แผนงานสังคมสงเคราะห์

ที่	โครงการ	วัตถุประสงค์	เป้าหมาย (ผลผลิตของโครงการ)	งบประมาณ					ตัวชี้วัด (KPI)	ผลที่คาดว่าจะได้รับ	หน่วยงาน ที่รับผิดชอบ หลัก
				๒๕๖๑ (บาท)	๒๕๖๒ (บาท)	๒๕๖๓ (บาท)	๒๕๖๔ (บาท)	๒๕๖๕ (บาท)			
๑	โครงการแก้ไขปัญหาความเดือดร้อนในพื้นที่	เพื่อยกระดับคุณภาพชีวิตของผู้ยากจนให้มีคุณภาพดีขึ้น	ให้ความช่วยเหลือผู้ที่ได้รับความเดือดร้อน/ยากจน ตามความเหมาะสมในพื้นที่ จำนวน ๘ หมู่บ้าน เช่น สร้างบ้านเอื้ออาทร การช่วยเหลือสาธารณภัยเร่งด่วน	๘๐๐,๐๐๐	๘๐๐,๐๐๐	๘๐๐,๐๐๐	๘๐๐,๐๐๐	๘๐๐,๐๐๐	ร้อยละ ๖๐ ของผู้เดือดร้อน ได้รับการช่วยเหลือ	คุณภาพชีวิตของผู้ที่ได้รับความเดือดร้อน ดีขึ้น	สำนักปลัด อบต.สบปราบ
๒	<u>อุดหนุนส่วนราชการ</u> โครงการสนับสนุนกิ่งกาชาดอำเภอ สบปราบ	เพื่อสนับสนุนการปฏิบัติงานของกิ่งกาชาดอำเภอสบปราบ	สนับสนุนงบประมาณให้กับกิ่งกาชาดอำเภอสบปราบ เพื่อช่วยเหลือผู้ประสบภัย/ผู้ด้อยโอกาส	๓๐,๐๐๐	๓๐,๐๐๐	๓๐,๐๐๐	๓๐,๐๐๐	๓๐,๐๐๐	อุดหนุนงบประมาณให้หน่วยงานอื่น ดำเนินการ จำนวน ๑ แห่ง	ผู้ประสบภัย/ผู้ด้อยโอกาส ได้รับการช่วยเหลืออย่างทั่วถึง	สำนักปลัด กิ่งกาชาด อำเภอ สบปราบ
๓	<u>อุดหนุนองค์กรประชาชน</u> อุดหนุนกองทุนสวัสดิการชุมชน ตำบลสบปราบ	เพื่อสนับสนุนการปฏิบัติงานของกองทุนสวัสดิการชุมชน ตำบลสบปราบ	สมทบงบประมาณให้กับกองทุนสวัสดิการชุมชน ๑ เพื่อช่วยเหลือสมาชิกกองทุน ๑	๕๐,๐๐๐	๑๕๐,๐๐๐	๑๕๐,๐๐๐	๑๕๐,๐๐๐	๑๕๐,๐๐๐	อุดหนุนงบประมาณให้หน่วยงานอื่น ดำเนินการ จำนวน ๑ แห่ง	สมาชิกกองทุนได้รับการช่วยเหลืออย่างทั่วถึง	สำนักปลัด กองทุน ๑ ตำบล สบปราบ
รวม ๓ โครงการ				๘๘๐,๐๐๐	๙๘๐,๐๐๐	๙๘๐,๐๐๐	๙๘๐,๐๐๐	๙๘๐,๐๐๐			๘๘

ยุทธศาสตร์ที่ ๓ การพัฒนาสังคม

ผ.๐๒

แผนงาน สร้างความเข้มแข็งของชุมชน

ที่	โครงการ	วัตถุประสงค์	เป้าหมาย (ผลผลิตของโครงการ)	งบประมาณ					ตัวชี้วัด (KPI)	ผลที่คาดว่าจะได้รับ	หน่วยงาน ที่รับผิดชอบหลัก
				๒๕๖๑ (บาท)	๒๕๖๒ (บาท)	๒๕๖๓ (บาท)	๒๕๖๔ (บาท)	๒๕๖๕ (บาท)			
๑	โครงการอบรมเพิ่มประสิทธิภาพขององค์กรสาธารณประโยชน์ในตำบลสบปราบ	เพื่อส่งเสริมการอบรมให้แก่กลุ่มองค์กรต่างๆ เช่น กลุ่มสตรี ,อาสาพัฒนาชุมชน, ประชาชน	จัดกิจกรรมอบรมให้แก่กลุ่มและองค์กรต่างๆ , ประชาชน เพื่อสร้างความเข้มแข็งของชุมชน	๓๕,๐๐๐	๓๕,๐๐๐	๒๐,๐๐๐	๒๐,๐๐๐	๒๐,๐๐๐	กลุ่มและองค์กรต่าง ๆ เข้าร่วมอบรมไม่น้อยกว่า ร้อยละ ๖๐	กลุ่มและองค์กรต่าง ๆ มีความเข้มแข็ง	สำนักปลัด อบต.สบปราบ
๒	โครงการพัฒนาศูนย์เยาวชนตำบลสบปราบ	เพื่อส่งเสริมและพัฒนาสภาพเด็กและเยาวชน อบต.สบปราบ ในการเป็นแกนนำในการจัดกิจกรรมต่าง ๆ ให้เยาวชนในพื้นที่	สถานเด็กและเยาวชน ตำบลสบปราบ	๑๕,๐๐๐	๒๐,๐๐๐	๒๐,๐๐๐	๒๐,๐๐๐	๒๐,๐๐๐	มีการจัดตั้งสถานเด็กและเยาวชน	-เยาวชนได้ใช้เวลาว่างให้เกิดประโยชน์ -มีความรัก สามัคคี ในกลุ่มเยาวชน	สำนักปลัด อบต.สบปราบ
๓	โครงการจัดตั้งศูนย์พัฒนาฟื้นฟูคุณภาพชีวิตผู้สูงอายุและคนพิการ	เพื่อส่งเสริมการจัดกิจกรรมของกลุ่มผู้สูงอายุและคนพิการในการดูแลสุขภาพและจิตใจ	สนับสนุนการจัดกิจกรรมต่าง ๆ ให้แก่ผู้สูงอายุและคนพิการ	๓๐,๐๐๐	๓๐,๐๐๐	๕๐,๐๐๐	๕๐,๐๐๐	๕๐,๐๐๐	ผู้สูงอายุและคนพิการไม่น้อยกว่าร้อยละ ๖๐ ได้รับการพัฒนาและฟื้นฟูคุณภาพชีวิต	ผู้สูงอายุและคนพิการมีคุณภาพชีวิตที่ดีขึ้น	สำนักปลัด อบต.สบปราบ
๔	โครงการรณรงค์ให้ความรู้เพื่อป้องกันการทุจริต	เพื่อส่งเสริมความรู้ให้แก่ประชาชน ผู้นำท้องถิ่น ผู้นำท้องที่ ผู้นำกลุ่มต่าง ๆ ในพื้นที่	อบรม ธารรงค์ ประชาสัมพันธ์ การป้องกันการทุจริต	-	๒๐,๐๐๐	๒๐,๐๐๐	๒๐,๐๐๐	๒๐,๐๐๐	ผู้นำรวมถึงกลุ่มต่าง ๆ และประชาชน เข้าร่วมการอบรมไม่น้อยกว่า ร้อยละ ๖๐	กลุ่มและองค์กรต่าง ๆ มีความเข้มแข็ง	สำนักปลัด อบต.สบปราบ
รวม ๔ โครงการ				๘๐,๐๐๐	๑๐๕,๐๐๐	๑๑๐,๐๐๐	๑๑๐,๐๐๐	๑๑๐,๐๐๐			89

แผนงานการศาสนา วัฒนธรรม และนันทนาการ

ที่	โครงการ	วัตถุประสงค์	เป้าหมาย (ผลผลิตของโครงการ)	งบประมาณ					ตัวชี้วัด (KPI)	ผลที่คาดว่าจะได้รับ	หน่วยงาน ที่รับผิดชอบ หลัก
				๒๕๖๑ (บาท)	๒๕๖๒ (บาท)	๒๕๖๓ (บาท)	๒๕๖๔ (บาท)	๒๕๖๕ (บาท)			
๑	โครงการจัดงานประเพณีสงกรานต์ประจำปี	เพื่อสืบสาน อนุรักษ์ ประเพณี และ วัฒนธรรมท้องถิ่น	จัดกิจกรรมงานประเพณีสงกรานต์	๕๐,๐๐๐	๕๐,๐๐๐	๕๐,๐๐๐	๕๐,๐๐๐	๕๐,๐๐๐	ประชาชนได้ร่วม กิจกรรม ร้อยละ ๘๐	ประเพณีได้รับการอนุรักษ์ และสืบสานให้คงอยู่ ตลอดไป	สำนักปลัด อบต.สบปราบ
๒	โครงการจัดงานประเพณีบ่อโข่งประจำปี	เพื่อส่งเสริม อนุรักษ์ประเพณี และวัฒนธรรมท้องถิ่น	จัดงานประเพณีบ่อโข่ง ๑ ครั้ง/ปี	๓๐,๐๐๐	๓๐,๐๐๐	๒๐,๐๐๐	๒๐,๐๐๐	๒๐,๐๐๐	ประชาชนได้ร่วม กิจกรรมร้อยละ ๘๐	ประชาชนตำบลสบปราบ ร่วมสืบสานประเพณีบ่อโข่ง	สำนักปลัด อบต.สบปราบ
๓	ส่งเสริมการจัดกิจกรรมทางศาสนา และวันสำคัญของประเทศ / รัฐพิธี	เพื่อส่งเสริมและสนับสนุน กิจกรรมทางศาสนา เช่น วันสำคัญของประเทศ/ และงานรัฐพิธี	-ส่งเสริมการจัดกิจกรรมทางศาสนา ที่เป็นวันสำคัญของประเทศและ งานรัฐพิธีที่สำคัญของประเทศไทย	๑๐๐,๐๐๐	๑๐๐,๐๐๐	๑๐๐,๐๐๐	๑๐๐,๐๐๐	๑๐๐,๐๐๐	ประชาชนร้อยละ ๖๐ ได้เข้าร่วมกิจกรรม	การจัดกิจกรรมทางศาสนา ทั้ง ระดับประเทศ / งานรัฐพิธี ได้รับการอนุรักษ์และสืบสาน คงอยู่ตลอดไป	สำนักปลัด อบต.สบปราบ
๔	โครงการจัดหาอุปกรณ์กีฬา / เครื่องออกกำลังกายให้แก่ชุมชนและโรงเรียน	เพื่อส่งเสริมการออกกำลังกายให้กับ ประชาชนทั่วไป	-จัดซื้อ วัสดุ/อุปกรณ์ในการออกกำลังกายให้หมู่บ้าน จำนวน ๘ หมู่บ้าน และ โรงเรียนในพื้นที่ -จัดซื้อเครื่องออกกำลังกาย	๕๐,๐๐๐	๕๐,๐๐๐	๕๐,๐๐๐	๕๐,๐๐๐	๕๐,๐๐๐	หมู่บ้านจำนวน ๘ หมู่ บ้าน มีอุปกรณ์และ เครื่องออกกำลังกาย	-ประชาชนมีอุปกรณ์และเครื่อง ออกกำลังกายสำหรับการ ออกกำลังกาย -ประชาชนมีสุขภาพแข็งแรง	สำนักปลัด อบต.สบปราบ

แผนงานการศาสนา วัฒนธรรม และนันทนาการ

ที่	โครงการ	วัตถุประสงค์	เป้าหมาย (ผลผลิตของโครงการ)	งบประมาณ					ตัวชี้วัด (KPI)	ผลที่คาดว่าจะได้รับ	หน่วยงาน ที่รับผิดชอบ หลัก
				๒๕๖๑ (บาท)	๒๕๖๒ (บาท)	๒๕๖๓ (บาท)	๒๕๖๔ (บาท)	๒๕๖๕ (บาท)			
๕	โครงการส่งเสริมการจัดการแข่งขันกีฬาหรือเข้าร่วมการแข่งขันกีฬาระดับตำบล/อำเภอ/จังหวัด/ภาค/นักเรียน	เพื่อสนับสนุนการจัดการแข่งขันกีฬาหรือเข้าร่วมการแข่งขันกีฬาในระดับต่าง ๆ	-ส่งเสริม/สนับสนุนการจัดการแข่งขันกีฬาหรือเข้าร่วมการแข่งขันกีฬาในระดับต่าง ๆ -การแข่งขันกีฬาประชาชน -การแข่งขันกีฬาเยาวชน -การแข่งขันกีฬา อปท. -การแข่งขันกีฬานักเรียน -กีฬาท้องถิ่นสัมพันธ์	๑๐๐,๐๐๐	๑๐๐,๐๐๐	๑๐๐,๐๐๐	๑๐๐,๐๐๐	๑๐๐,๐๐๐	อบต.ได้เข้าร่วมการแข่งขันกีฬาระดับต่างๆหรือจัดการแข่งขันกีฬา อย่างน้อย ๑ ครั้งต่อปี	-เกิดความสามัคคีในชุมชน -ลดปัญหาการแพร่ระบาดของยาเสพติด -ประชาชนมีสุขภาพแข็งแรง	สำนักปลัด อบต.สบปราบ
๖	ก่อสร้าง/ปรับปรุงสนามกีฬาประจำตำบลสบปราบ	เพื่อให้ประชาชนมีสถานที่ในการออกกำลังกายร่วมกัน	ก่อสร้าง/ปรับปรุงสนามกีฬาในหมู่บ้านจำนวน ๘ หมู่	๑๕๐,๐๐๐	๑๕๐,๐๐๐	๑๕๐,๐๐๐	๑๕๐,๐๐๐	๑๕๐,๐๐๐	ลานกีฬาหมู่บ้านละ ๑ แห่ง	ประชาชนมีสถานที่ออกกำลังกาย	สำนักปลัด อบต.สบปราบ
๗	<u>อุดหนุนส่วนราชการ</u> โครงการส่งเสริมคุณธรรม จริยธรรม เพื่อพัฒนาคุณภาพชีวิต	เพื่อส่งเสริมให้นักเรียนมีคุณธรรม จริยธรรม และค่านิยมอันพึงประสงค์ในการดำเนินชีวิต	นักเรียนโรงเรียนชุมชนบ้านทุ่งชั้น ป.๑- ป.๖	๓๐,๐๐๐	๓๐,๐๐๐	๓๐,๐๐๐	๓๐,๐๐๐	๓๐,๐๐๐	อุดหนุน งปม.ให้หน่วยงานอื่นดำเนินการ อย่างน้อย ๑ แห่ง	เด็กนักเรียน มีความรู้ในการดำเนินชีวิตในทางที่ถูกต้อง	อบต.สบปราบ รร.ชุมชนบ้านทุ่ง

แผนงานการศาสนา วัฒนธรรม และนันทนาการ

ที่	โครงการ	วัตถุประสงค์	เป้าหมาย (ผลผลิตของโครงการ)	งบประมาณ					ตัวชี้วัด (KPI)	ผลที่คาดว่าจะได้รับ	หน่วยงาน ที่รับผิดชอบ หลัก
				๒๕๖๑ (บาท)	๒๕๖๒ (บาท)	๒๕๖๓ (บาท)	๒๕๖๔ (บาท)	๒๕๖๕ (บาท)			
๘	<u>อุดหนุนส่วนราชการ</u> โครงการทักษะชีวิตเน้นจิตอาสาสู่ชุมชน	เพื่อส่งเสริมให้เยาวชนเป็นผู้มีคุณธรรม จริยธรรม มีจิตอาสาสร้างประโยชน์ต่อบ้านเกิด	นักเรียนโรงเรียนสปราบพิทยาคม	๒๕,๐๐๐	๒๕,๐๐๐	๒๕,๐๐๐	๒๕,๐๐๐	๒๕,๐๐๐	อุดหนุน งบประมาณให้หน่วยงานอื่น ดำเนินการ อย่างน้อย ๑ แห่ง	เยาวชนเป็นผู้มีคุณธรรม จริยธรรม รู้รักสามัคคี ใช้เวลาว่างเป็นประโยชน์ ห่างไกลยาเสพติด	อบต.สปราบ รร.สปราบ พิทยาคม
๙	โครงการมหรหรรพ์ก่องปูจาจังหวัดลำปาง	เพื่อส่งเสริม อนุรักษ์ และสืบสาน การตีก่องปูจาให้เป็นเอกลักษณ์ของจังหวัดลำปาง	มีทีมก่องปูจาเป็นตัวแทนระดับอำเภอเข้าร่วมการแข่งขันตีก่องปูจา	๑๐,๐๐๐	๑๐,๐๐๐	๑๐,๐๐๐	๑๐,๐๐๐	๑๐,๐๐๐	อุดหนุน งบประมาณให้หน่วยงานอื่น ดำเนินการ อย่างน้อย ๑ แห่ง	ประเพณีตีก่องปูจาได้รับการอนุรักษ์และสืบสานให้คงอยู่ตลอดไป	อบต.สปราบ สนง.สภา วัฒนธรรม อ.สปราบ
รวม ๙ โครงการ				๕๔๕,๐๐๐	๕๔๕,๐๐๐	๕๓๕,๐๐๐	๕๓๕,๐๐๐	๕๓๕,๐๐๐			92

แผนงาน งบกลาง

ที่	โครงการ	วัตถุประสงค์	เป้าหมาย (ผลผลิตของโครงการ)	งบประมาณ					ตัวชี้วัด (KPI)	ผลที่คาดว่าจะได้รับ	หน่วยงาน ที่รับผิดชอบ หลัก
				๒๕๖๑ (บาท)	๒๕๖๒ (บาท)	๒๕๖๓ (บาท)	๒๕๖๔ (บาท)	๒๕๖๕ (บาท)			
๑	โครงการสมทบกองทุนหลักประกันสุขภาพท้องถิ่น(สปสข.)	เพื่อสมทบงบประมาณให้แก่กองทุนหลักประกันสุขภาพตำบลสบปราบ	กองทุนหลักประกันสุขภาพตำบลสบปราบ	๑๐๐,๐๐๐	๑๐๐,๐๐๐	๑๐๐,๐๐๐	๑๐๐,๐๐๐	๑๐๐,๐๐๐	สมทบงบประมาณไม่น้อยกว่าร้อยละ ๔๐ ของเงินคำรายหัวประชาชน	ประชาชนได้รับการส่งเสริมสุขภาพ	สำนักปลัด อบต.สบปราบ
๒	โครงการสวัสดิการเบี้ยยังชีพผู้ป่วยเอดส์	เพื่อพัฒนาคุณภาพชีวิตของผู้ป่วยเอดส์ให้ดีขึ้น	จ่ายเบี้ยยังชีพผู้ป่วยเอดส์ในเขต อบต.สบปราบ	๙๐,๐๐๐	๙๐,๐๐๐	๙๐,๐๐๐	๙๐,๐๐๐	๙๐,๐๐๐	ร้อยละ๑๐๐ ของผู้ป่วยเอดส์ที่ขึ้นทะเบียนได้รับเบี้ยยังชีพ	ผู้ป่วยเอดส์ในเขตพื้นที่ตำบลสบปราบได้รับการช่วยเหลืออย่างทั่วถึง	สำนักปลัด อบต.สบปราบ
๓	โครงการสวัสดิการเบี้ยยังชีพผู้สูงอายุ	เพื่อให้ผู้สูงอายุได้รับสวัสดิการจากภาครัฐ	จ่ายเบี้ยยังชีพให้แก่ผู้สูงอายุในเขต อบต.สบปราบ	๑๐,๐๐๐,๐๐๐	๑๑,๐๐๐,๐๐๐	๑๑,๐๐๐,๐๐๐	๑๑,๕๐๐,๐๐๐	๑๒,๐๐๐,๐๐๐	ร้อยละ๑๐๐ ของผู้สูงอายุที่ขึ้นทะเบียนได้รับเบี้ยยังชีพ	ผู้สูงอายุในเขตพื้นที่ตำบลสบปราบได้รับการช่วยเหลืออย่างทั่วถึง	สำนักปลัด อบต.สบปราบ
๔	โครงการสวัสดิการเบี้ยยังชีพผู้พิการ	เพื่อให้ผู้พิการได้รับสวัสดิการจากภาครัฐ	จ่ายเบี้ยยังชีพให้แก่ผู้พิการในเขต อบต.สบปราบ	๓,๕๐๐,๐๐๐	๓,๕๐๐,๐๐๐	๓,๐๐๐,๐๐๐	๓,๐๐๐,๐๐๐	๓,๐๐๐,๐๐๐	ร้อยละ๑๐๐ ของผู้พิการที่ขึ้นทะเบียนได้รับเบี้ยยังชีพ	ผู้พิการในเขตพื้นที่ตำบลสบปราบได้รับการช่วยเหลืออย่างทั่วถึง	สำนักปลัด อบต.สบปราบ
รวม ๔ โครงการ				๑๓,๖๙๐,๐๐๐	๑๔,๖๙๐,๐๐๐	๑๔,๑๙๐,๐๐๐	๑๔,๖๙๐,๐๐๐	๑๕,๑๙๐,๐๐๐			93

ยุทธศาสตร์การพัฒนาจังหวัดลำปาง ยุทธศาสตร์ที่ ๑ การพัฒนาการท่องเที่ยวเชิงสร้างสรรค์

ยุทธศาสตร์ที่ ๒ เกษตรปลอดภัย เกษตรอินทรีย์และแปรรูปเกษตร

ยุทธศาสตร์ที่ ๓ สินค้าอัตลักษณ์อุตสาหกรรม หัตถอุตสาหกรรม ผลิตภัณฑ์ชุมชน จากฐานทุนทางสังคมและวัฒนธรรม

ยุทธศาสตร์การพัฒนาของ อปท.ในเขตจังหวัดลำปาง ยุทธศาสตร์ที่ ๔ การพัฒนาเศรษฐกิจ

ยุทธศาสตร์การพัฒนา อบต.สบปราบ ยุทธศาสตร์ที่ ๔ การพัฒนาเศรษฐกิจ

แผนงาน สร้างความเข้มแข็งของชุมชน

ที่	โครงการ	วัตถุประสงค์	เป้าหมาย (ผลผลิตของโครงการ)	งบประมาณ					ตัวชี้วัด (KPI)	ผลที่คาดว่าจะได้รับ	หน่วยงาน ที่รับผิดชอบ หลัก
				๒๕๖๑ (บาท)	๒๕๖๒ (บาท)	๒๕๖๓ (บาท)	๒๕๖๔ (บาท)	๒๕๖๕ (บาท)			
๑	โครงการพัฒนาศักยภาพกลุ่มอาชีพ	เพื่อเพิ่มรายได้ให้แก่ราษฎรในพื้นที่และแก้ไขปัญหาความยากจน	สนับสนุนวัสดุ/อุปกรณ์/ครุภัณฑ์ รวมถึงการอบรมให้แก่กลุ่มอาชีพในตำบล	๑๐๐,๐๐๐	๑๐๐,๐๐๐	๑๐๐,๐๐๐	๑๐๐,๐๐๐	๑๐๐,๐๐๐	ปชช.ที่เข้าร่วมโครงการมีอาชีพและมีรายได้ที่เพียงพอต่อการดำรงร้อยละ ๖๐	- ราษฎรมีอาชีพ มีรายได้เพิ่มขึ้น - ประชาชนมีคุณภาพชีวิตดีขึ้น	สำนักปลัด อบต.สบปราบ
๒	<u>อุดหนุนส่วนราชการ</u> โครงการจัดงานรื่นเริงฤดูหนาวและของดินครลำปาง	เพื่อสนับสนุนและส่งเสริมการจัดกิจกรรมโครงการจัดงานรื่นเริงและของดินครลำปาง ประจำปี พ.ศ.๒๕๖๑-๒๕๖๔	อุดหนุนงบประมาณให้ที่ทำการปกครอง อำเภอสบปราบ	๑๕,๐๐๐	๑๕,๐๐๐	๒๐,๐๐๐	๒๐,๐๐๐	๒๐,๐๐๐	อุดหนุนงบประมาณให้หน่วยงานอื่นดำเนินการ จำนวน ๑ แห่ง	ประชาชนได้แสดงสินค้า และมีรายได้จากการจำหน่ายสินค้า	สำนักปลัด อบต.สบปราบ
รวม ๒ โครงการ				๑๑๕,๐๐๐	๑๑๕,๐๐๐	๑๒๐,๐๐๐	๑๒๐,๐๐๐	๑๒๐,๐๐๐			94

ยุทธศาสตร์ที่ ๔ การพัฒนาเศรษฐกิจ

ผ.๐๒

แผนงาน การเกษตร

ที่	โครงการ	วัตถุประสงค์	เป้าหมาย (ผลผลิตของโครงการ)	งบประมาณ					ตัวชี้วัด (KPI)	ผลที่คาดว่าจะได้รับ	หน่วยงาน ที่รับผิดชอบ หลัก
				๒๕๖๑ (บาท)	๒๕๖๒ (บาท)	๒๕๖๓ (บาท)	๒๕๖๔ (บาท)	๒๕๖๕ (บาท)			
๑	โครงการเศรษฐกิจพอเพียง	ส่งเสริมการเรียนรู้แบบเศรษฐกิจพอเพียง ให้แก่ประชาชน พนักงาน ฯลฯ และนักเรียนในเขตพื้นที่ อบต.สบปราบ	-อบรมให้ความรู้เกี่ยวกับเศรษฐกิจพอเพียง -ส่งเสริมการทำเกษตรแบบพอเพียงให้ แก่ประชาชนทั่วไป / เด็กนักเรียน / กลุ่มเกษตรกร -จัดตั้ง / พัฒนา แหล่งเรียนรู้ เกี่ยวกับ เศรษฐกิจพอเพียง ประจำตำบลสบปราบ	๑๐๐,๐๐๐	๖๕,๐๐๐	๖๐,๐๐๐	๖๐,๐๐๐	๖๐,๐๐๐	ร้อยละ ๗๐ ของ ปชช. และนักเรียน สามารถ ทำการเกษตรแบบ พอเพียงได้	ประชาชนมีคุณภาพชีวิตดีขึ้น	-อบต.สบปราบ
๒	โครงการส่งเสริมและพัฒนาศูนย์ถ่ายทอด เทคโนโลยีการเกษตรประจำตำบล	เพื่อสนับสนุนการทำงานของศูนย์ถ่ายทอด เทคโนโลยี ฯ	คณะกรรมการบริหารศูนย์ ฯ	๑๐,๐๐๐	๑๐,๐๐๐	๑๐,๐๐๐	๑๐,๐๐๐	๑๐,๐๐๐	มีการประชุมคณะ กรรมการบริหารศูนย์ อย่างน้อย ๔ ครั้ง/ปี	การทำงานของศูนย์ ฯ มี ประสิทธิภาพเพิ่มขึ้น	อบต.สบปราบ/ เกษตร อ.
๓	โครงการทำปุ๋ยหมักชีวภาพ	เพื่อลดปริมาณการใช้สารเคมีในการ เกษตร	อบรมให้ความรู้ในการผลิตปุ๋ยหมักชีวภาพ แก่กลุ่มเกษตรกร	๑๕๐,๐๐๐	๑๐๐,๐๐๐	๑๐๐,๐๐๐	๑๐๐,๐๐๐	๑๐๐,๐๐๐	ร้อยละ ๘๐ ของกลุ่ม เกษตรกรที่เข้าร่วม โครงการ สามารถผลิต ปุ๋ยหมักชีวภาพใช้ใน การเกษตรได้	-ไม่มีผักปลอดสารพิษไว้บริโภค -สามารถลดต้นทุนการผลิต -เกษตรกรมีรายได้เพิ่มขึ้น -เกษตรกรมีสุขภาพแข็งแรง	-อบต.สบปราบ -เกษตร อ.

ยุทธศาสตร์ที่ ๔ การพัฒนาเศรษฐกิจ

ผ.๐๒

แผนงาน การเกษตร

ที่	โครงการ	วัตถุประสงค์	เป้าหมาย (ผลผลิตของโครงการ)	งบประมาณ					ตัวชี้วัด (KPI)	ผลที่คาดว่าจะได้รับ	หน่วยงาน ที่รับผิดชอบ หลัก
				๒๕๖๑ (บาท)	๒๕๖๒ (บาท)	๒๕๖๓ (บาท)	๒๕๖๔ (บาท)	๒๕๖๕ (บาท)			
๔	โครงการส่งเสริมการปลูกผักปลอดภัยจากสารพิษ	เพื่อส่งเสริมให้เกษตรกรปลูกพืชผักโดยไม่ใช้สารเคมีในการกำจัดแมลงศัตรูพืช	-อบรมกลุ่มเกษตรกร ให้ใช้เทคโนโลยีการผลิตพืชผักที่ถูกต้อง เหมาะสม	๓๐,๐๐๐	๒๐,๐๐๐	๒๐,๐๐๐	๒๐,๐๐๐	๒๐,๐๐๐	ร้อยละ ๘๐ ของกลุ่มเกษตรกรที่เข้าร่วมโครงการ งดการใช้สารเคมีในการกำจัดศัตรูพืช	-ไม่มีปลูกปลอดสารพิษไว้บริโภค -สามารถลดต้นทุนการผลิต -เกษตรกรมีรายได้เพิ่มขึ้น -เกษตรกรมีสุขภาพแข็งแรง	-อบต.สบปราบ -เกษตร อ.
๕	โครงการโรงเรือนพลาสติกโครงสร้างไม้ไผ่สำหรับพืชผัก	เพื่อเพิ่มผลผลิตด้านพืชผักและเพิ่มรายได้ให้แก่เกษตรกร	โรงเรือนพลาสติกโครงสร้างไม้ไผ่ จำนวน ๘ หลัง	๑๐๐,๐๐๐	๑๐๐,๐๐๐	๕๐,๐๐๐	๕๐,๐๐๐	๕๐,๐๐๐	โรงเรือนพลาสติกได้รับการสร้างอย่างน้อย ๔ หมู่บ้าน	เกษตรกรมีรายได้เพิ่มขึ้น	อบต.สบปราบ/ เกษตร อ.
๖	โครงการช่วยเหลือเกษตรกรในภาวะราคาผลผลิตทางการเกษตรตกต่ำ	เพื่อเพิ่มรายได้ให้แก่เกษตรกรที่ได้รับผลกระทบจากราคาผลผลิตทางการเกษตรตกต่ำ	เกษตรกรในพื้นที่ อบต.สบปราบ	๒๐,๐๐๐	๑๐,๐๐๐	๑๐,๐๐๐	๑๐,๐๐๐	๑๐,๐๐๐	เกษตรกรที่ได้รับความเดือดร้อนจากผลผลิตตกต่ำได้รับการช่วยเหลืออย่างทั่วถึง	เกษตรกรมีรายได้จากการจำหน่ายผลิตผลทางการเกษตร	อบต.สบปราบ
๗	โครงการควบคุมและป้องกันโรคระบาดในพืช	เพื่อควบคุมการเกิดโรคระบาดในพืช	จัดหาสารเคมีในการกำจัดศัตรูพืช ให้แก่เกษตรกรที่ได้รับผลกระทบจากโรคระบาดในพืช	๓๐,๐๐๐	๔๐,๐๐๐	๑๐,๐๐๐	๑๐,๐๐๐	๑๐,๐๐๐	ร้อยละ ๖๐ ของโรคระบาดลดลง	เกษตรกรมีรายได้เพิ่มขึ้น	อบต.สบปราบ

ยุทธศาสตร์ที่ ๔ การพัฒนาเศรษฐกิจ

แผนงาน การเกษตร

ที่	โครงการ	วัตถุประสงค์	เป้าหมาย (ผลผลิตของโครงการ)	งบประมาณ					ตัวชี้วัด (KPI)	ผลที่คาดว่าจะได้รับ	หน่วยงาน ที่รับผิดชอบ หลัก
				๒๕๖๑ (บาท)	๒๕๖๒ (บาท)	๒๕๖๓ (บาท)	๒๕๖๔ (บาท)	๒๕๖๕ (บาท)			
๘	อุดหนุนส่วนราชการ โครงการส่งเสริมกิจกรรม เศรษฐกิจพอเพียง	เพื่อส่งเสริมการเรียนรู้แบบเศรษฐกิจ พอเพียง ให้กับนักเรียน	นักเรียนโรงเรียนชุมชนบ้านทุ่ง ชั้น ป.๑- ป.๖	๓๐,๐๐๐	๓๐,๐๐๐	๓๐,๐๐๐	๓๐,๐๐๐	๓๐,๐๐๐	อุดหนุน งบประมาณให้ หน่วยงานอื่น ดำเนินการ อย่างน้อย ๑ แห่ง	เด็กนักเรียน มีความรู้ในการ ดำเนินการชีวิตในทางที่ถูกต้อง	อบต.สบปราบ ร.ชุมชน บ้านทุ่ง
รวม ๘ โครงการ				๔๗๐,๐๐๐	๓๗๕,๐๐๐	๒๙๐,๐๐๐	๒๙๐,๐๐๐	๒๙๐,๐๐๐			97

ยุทธศาสตร์ที่ ๔ การพัฒนาเศรษฐกิจ

ผ.๐๒

แผนงาน เคหะและชุมชน

ที่	โครงการ	วัตถุประสงค์	เป้าหมาย (ผลผลิตของโครงการ)	งบประมาณ					ตัวชี้วัด (KPI)	ผลที่คาดว่าจะได้รับ	หน่วยงาน ที่รับผิดชอบ หลัก
				๒๕๖๑ (บาท)	๒๕๖๒ (บาท)	๒๕๖๓ (บาท)	๒๕๖๔ (บาท)	๒๕๖๕ (บาท)			
๑	ก่อสร้าง / พัฒนา / ปรับปรุง ตลาด ในพื้นที่	เพื่อให้ตลาดชุมชนถูกสุขอนามัย สะอาด เรียบร้อย	ปรับปรุงภูมิทัศน์บริเวณตลาดชุมชนใน พื้นที่ เช่น.- .-ก่อสร้างถนน .-เทสถานคอนกรีต .-ก่อสร้างรางระบายน้ำ	๑๐๐,๐๐๐	๑๐๐,๐๐๐	๑๐๐,๐๐๐	๑๐๐,๐๐๐	๑๐๐,๐๐๐	มีตลาดที่ได้มาตรฐาน ถูกสุขอนามัย	-ประชาชนมีรายได้จากการ จำหน่ายสินค้าเพิ่มขึ้น .-ประชาชนได้รับความสะดวก ในการซื้อสินค้า	อบต.สบปราบ กองช่าง
รวม ๑ โครงการ				๑๐๐,๐๐๐	๑๐๐,๐๐๐	๑๐๐,๐๐๐	๑๐๐,๐๐๐	๑๐๐,๐๐๐			98

ยุทธศาสตร์การพัฒนาจังหวัดลำปาง ยุทธศาสตร์ที่ ยุทธศาสตร์ที่ ๔ สังคม คุณภาพชีวิต ความมั่นคง และทรัพยากรธรรมชาติและสิ่งแวดล้อม

ยุทธศาสตร์การพัฒนาของ อปท.ในเขตจังหวัดลำปาง ยุทธศาสตร์ที่ ๕ การบริหารและพัฒนาองค์กร

ยุทธศาสตร์การพัฒนา อบต.สบปราบ ยุทธศาสตร์ที่ ๕ การบริหารและพัฒนาองค์กร

แผนงานบริหารงานทั่วไป

ที่	โครงการ	วัตถุประสงค์	เป้าหมาย (ผลผลิตของโครงการ)	งบประมาณ					ตัวชี้วัด (KPI)	ผลที่คาดว่าจะได้รับ	หน่วยงาน ที่รับผิดชอบหลัก
				๒๕๖๑ (บาท)	๒๕๖๒ (บาท)	๒๕๖๓ (บาท)	๒๕๖๔ (บาท)	๒๕๖๕ (บาท)			
๑	โครงการศึกษาดูงานเพื่อเพิ่มประสิทธิภาพในการปฏิบัติงาน	เพื่อพัฒนาศักยภาพในการปฏิบัติงานของผู้บริหาร/ส.อบต./พนักงานฯ/ผู้นำชุมชน/อสม.ในพื้นที่	-ผู้บริหาร อบต./ส.อบต./พนักงาน -ผู้นำชุมชน/ประชาคม ในพื้นที่ -อสม.ในพื้นที่	๔๐๐,๐๐๐	๔๐๐,๐๐๐	๔๐๐,๐๐๐	๓๕๐,๐๐๐	๓๕๐,๐๐๐	ผู้ที่เข้าร่วมกิจกรรม ร้อยละ ๖๐ มีความรู้ในเรื่องที่ศึกษาดูงาน	ผู้ที่เข้าร่วมกิจกรรม มีความรู้ความสามารถในการปฏิบัติหน้าที่ อย่างมีประสิทธิภาพ	อบต.สบปราบ
๒	โครงการพัฒนาศักยภาพบุคลากร	เพื่อเพิ่มทักษะและให้ความรู้เรื่องระเบียบ กฎหมาย ในการปฏิบัติงาน และพัฒนาบุคลากรในสังกัด รวมถึงการสร้างคุณธรรมและจริยธรรม	จัดการอบรมคุณธรรมและจริยธรรม ๑ ครั้ง /ปี แก่ผู้บริหาร สมาชิกสภา และพนักงาน	๑๕,๐๐๐	๑๕,๐๐๐	๑๕,๐๐๐	๑๕,๐๐๐	๑๕,๐๐๐	อบรมสัมมนาเพิ่มศักยภาพจำนวนปีละ ๑ ครั้ง	ผู้บริหาร ส.อบต. พนักงาน ส่วนตำบล พนง.จ้าง ตำบล สบปราบมีศักยภาพในการปฏิบัติราชการ	อบต.สบปราบ
๓	โครงการประเมินผลการปฏิบัติงานประจำปีขององค์กร	เพื่อประเมินผลการปฏิบัติงานและนำผลการประเมินมาปรับปรุงและพัฒนาในการทำงาน	จ้างหน่วยงานภายนอกในการประเมินองค์กร ๑ ครั้ง / ปี	๒๐,๐๐๐	๒๐,๐๐๐	๒๐,๐๐๐	๒๐,๐๐๐	๒๐,๐๐๐	ประเมินผลการปฏิบัติ ปีละ ๑ ครั้ง	การทำงานของ อบต.สบปราบ มีประสิทธิภาพเพิ่มขึ้น	อบต.สบปราบ
๔	โครงการประโยชน์ตอบแทนอื่นเป็นกรณีพิเศษ	เพื่อสนับสนุนให้พนักงานเกิดกำลังใจในการปฏิบัติงาน	สนับสนุนงบประมาณประโยชน์-ตอบแทนอื่นเป็นกรณีพิเศษแก่พนักงาน	๗๐๐,๐๐๐	๗๐๐,๐๐๐	๗๐๐,๐๐๐	๗๐๐,๐๐๐	๗๐๐,๐๐๐	พนักงานส่วนตำบลและพนักงานจ้าง ร้อยละ ๑๐๐ ได้รับสวัสดิการตามสิทธิ	การปฏิบัติงานมีประสิทธิภาพและประสิทธิผล	อบต.สบปราบ

แผนงานบริหารงานทั่วไป

ที่	โครงการ	วัตถุประสงค์	เป้าหมาย (ผลผลิตของโครงการ)	งบประมาณ					ตัวชี้วัด (KPI)	ผลที่คาดว่าจะได้รับ	หน่วยงาน ที่รับผิดชอบ หลัก
				๒๕๖๑ (บาท)	๒๕๖๒ (บาท)	๒๕๖๓ (บาท)	๒๕๖๔ (บาท)	๒๕๖๕ (บาท)			
๕	โครงการแผนที่ภาษีและทะเบียนทรัพย์สิน	เพื่อพัฒนาระบบการจัดเก็บภาษีของอบต.ให้มีประสิทธิภาพยิ่งขึ้น	ทำการจัดทำแผนที่แม่บท/เดินสำรวจข้อมูลภาคสนามและสำรวจข้อมูลภาษีในพื้นที่ เช่น การอบรม / การประชาสัมพันธ์ เกี่ยวกับการจัดเก็บภาษี ตามกฎหมายที่เกี่ยวข้อง	๓๐๐,๐๐๐	๓๐๐,๐๐๐	๓๐๐,๐๐๐	๓๐๐,๐๐๐	๓๐๐,๐๐๐	ประชาชนชำระภาษีเพิ่มขึ้นร้อยละ ๑๐	มีแผนที่ภาษีประกอบการจัดเก็บภาษี	อบต.สบปราบ
๖	โครงการเลือกตั้งนายก อบต.สบปราบ หรือสมาชิกสภา อบต.สบปราบ	เพื่อเตรียมความพร้อมในกรณีดำเนินการเลือกตั้งนายก อบต./ส.อบต. หรือในกรณีเลือกตั้งแทนตำแหน่งที่ว่างลง	การเลือกตั้งนายก อบต./สมาชิกสภา อบต.	๑๐๐,๐๐๐	๓๐๐,๐๐๐	๓๐๐,๐๐๐	๓๐๐,๐๐๐	๓๐๐,๐๐๐	-มีการเลือกตั้งซ่อมในกรณีตำแหน่งว่าง -มีการเลือกตั้งในกรณีครบวาระ	การดำเนินการเลือกตั้งถูกต้อง รวดเร็ว	อบต.สบปราบ
๗	โครงการ อบต.สัญจรประจำปี	-รับฟังปัญหา/ความคิดเห็นของประชาชน -ให้บริการด้านต่าง ๆ แก่ประชาชน	จัดกิจกรรม อบต.สัญจรให้บริการประชาชน	๔๐,๐๐๐	๔๐,๐๐๐	๔๐,๐๐๐	๔๐,๐๐๐	๔๐,๐๐๐	จัด อบต.สัญจรอย่างน้อย ๑ ครั้ง/ปี	อบต.สบปราบ ได้รับทราบความคิดเห็น/ปัญหา/ความต้องการของประชาชน และสามารถนำมาแก้ไข/พัฒนาได้อย่างถูกต้อง	อบต.สบปราบ

แผนงานบริหารงานทั่วไป

ที่	โครงการ	วัตถุประสงค์	เป้าหมาย (ผลผลิตของโครงการ)	งบประมาณ					ตัวชี้วัด (KPI)	ผลที่คาดว่าจะได้รับ	หน่วยงาน ที่รับผิดชอบ หลัก
				๒๕๖๑ (บาท)	๒๕๖๒ (บาท)	๒๕๖๓ (บาท)	๒๕๖๔ (บาท)	๒๕๖๕ (บาท)			
๘	โครงการปรับปรุงภูมิทัศน์สำนักงาน	เพื่อปรับปรุง/ซ่อมแซม ภูมิทัศน์ให้สวยงาม	-จัดทำป้ายประชาสัมพันธ์ -ก่อสร้างป้ายทางเข้าสำนักงาน -ปรับภูมิทัศน์ภายในสำนักงาน -จัดซื้อข้อมเสลิมพระเกียรติ -ก่อสร้างโรงจอดรถบริเวณ สนง. -ปรับปรุงอาคารสำนักงาน	๑๐๐,๐๐๐	๑๐๐,๐๐๐	๑๐๐,๐๐๐	๑๐๐,๐๐๐	๑๐๐,๐๐๐	ภูมิทัศน์ สนง.ได้รับการปรับปรุง อย่างน้อยปีละ ๑ ครั้ง	ภูมิทัศน์ อบต.สบปราบ มีความสวยงาม	อบต.สบปราบ
๙	โครงการสำรวจแนวเขตที่สาธารณะประโยชน์ในตำบลสบปราบ	เพื่อทำการสำรวจและทำการรังวัดที่สาธารณะประโยชน์ในพื้นที่ อบต.สบปราบ	ที่สาธารณะประโยชน์ในเขตพื้นที่ อบต.สบปราบ	๕๐,๐๐๐	๕๐,๐๐๐	๕๐,๐๐๐	๕๐,๐๐๐	๕๐,๐๐๐	สำรวจที่สาธารณะปีละ ๑ ครั้ง	ที่สาธารณะในเขต อบต.สบปราบ มีความถูกต้องตรงตามจริง	อบต.สบปราบ
๑๐	โครงการจัดหาวัสดุสำนักงาน	เพื่อให้การทำงานมีประสิทธิภาพยิ่งขึ้น	มีวัสดุ อุปกรณ์ ในการปฏิบัติงาน รวมถึง วัสดุคอมพิวเตอร์ / วัสดุ ศูนย์สูบน้ำ	๔๐๐,๐๐๐	๔๐๐,๐๐๐	๔๐๐,๐๐๐	๔๐๐,๐๐๐	๔๐๐,๐๐๐	เครื่องมือเครื่องใช้ สำหรับการปฏิบัติราชการ จำนวน ๑ แห่ง	มีเครื่องมือเครื่องใช้ที่เหมาะสม ในการปฏิบัติงาน ส่งผลให้การ บริหารกิจการของ อบต. เป็นไปอย่างมีประสิทธิภาพ	อบต.สบปราบ
๑๑	ค่าจ้างออกแบบและรับรองแบบโครงการก่อสร้าง	เพื่อจ้างออกแบบและรับรองแบบโครงการก่อสร้างของหน่วยงาน	เอกชน นิตินุคคलयนอกที่มีใบประกอบวิชาชีพออกแบบและควบคุมอาคารงานก่อสร้างตาม พ.ร.บ.วิศวกร พ.ศ.๒๕๔๒	๑๔๐,๐๐๐	๑๐๐,๐๐๐	๑๐๐,๐๐๐	๑๐๐,๐๐๐	๑๐๐,๐๐๐	เพื่อเพิ่มประสิทธิภาพในการทำงานออกแบบและงานก่อสร้างที่เข้าข่าย วิศวกร พ.ศ.๒๕๔๒ ได้ร้อยละ ๘๐	การออกแบบ การควบคุมงานได้บุคคลที่มีคุณภาพ และงานก่อสร้างได้รับมาตรฐานตาม พ.ร.บ. วิศวกร พ.ศ.๒๕๔๒	กองช่าง

แผนงานบริหารงานทั่วไป

ที่	โครงการ	วัตถุประสงค์	เป้าหมาย (ผลผลิตของโครงการ)	งบประมาณ					ตัวชี้วัด (KPI)	ผลที่คาดว่าจะได้รับ	หน่วยงาน ที่รับผิดชอบ หลัก
				๒๕๖๑ (บาท)	๒๕๖๒ (บาท)	๒๕๖๓ (บาท)	๒๕๖๔ (บาท)	๒๕๖๕ (บาท)			
๑๒	อุดหนุนส่วนราชการ โครงการศูนย์ปฏิบัติการร่วมในการ ช่วยเหลือประชาชนขององค์กรปกครอง ส่วนท้องถิ่น อำเภอสบปราบ จังหวัดลำปาง	เพื่อสนับสนุนการบริการของศูนย์ ฯ	สนับสนุนงบประมาณในการ ดำเนินงานของศูนย์ ฯ (โดย อบต.สมัย เป็นผู้รับผิดชอบ)	๓๕,๐๐๐	๓๕,๐๐๐	๓๕,๐๐๐	๓๕,๐๐๐	๓๕,๐๐๐	อุดหนุนงบประมาณให้ อบต.สมัย ดำเนินการ	การบริการของศูนย์ เป็นไปด้วยความสะดว รวดเร็ว มีประสิทธิภาพ	อบต.สบปราบ
รวม ๑๒ โครงการ				๒,๓๐๐,๐๐๐	๒,๔๖๐,๐๐๐	๒,๔๖๐,๐๐๐	๒,๔๑๐,๐๐๐	๒,๔๑๐,๐๐๐			102

รายละเอียดโครงการพัฒนา
แผนพัฒนาท้องถิ่น (พ.ศ.๒๕๖๑-๒๕๖๕)
สำหรับ โครงการที่เกี่วข้องกับขององค์กรปกครองส่วนท้องถิ่น
องค์การบริหารส่วนตำบลสบปราบ อำเภอสบปราบ จังหวัดลำปาง

ยุทธศาสตร์การพัฒนาจังหวัดลำปาง ยุทธศาสตร์ที่ ๓ สินค้าอัตลักษณ์อุตสาหกรรม หัตถอุตสาหกรรม ผลิตภัณฑ์ชุมชน จากฐานทุนทางสังคมและวัฒนธรรม

ยุทธศาสตร์ที่ ๔ สังคม คุณภาพชีวิต ความมั่นคง และทรัพยากรธรรมชาติและสิ่งแวดล้อม

ยุทธศาสตร์การพัฒนาของ อปท.ในเขตจังหวัดลำปาง ยุทธศาสตร์ที่ ๑ การพัฒนาโครงสร้างพื้นฐาน

ยุทธศาสตร์การพัฒนา อบต.สบปราบ ยุทธศาสตร์ที่ ๑ การพัฒนาด้านโครงสร้างพื้นฐาน

แผนงาน เคหะและชุมชน

ที่	โครงการ	วัตถุประสงค์	เป้าหมาย (ผลผลิตของโครงการ)	งบประมาณ					ตัวชี้วัด (KPI)	ผลที่คาดว่าจะได้รับ	หน่วยงาน ที่รับผิดชอบ หลัก
				๒๕๖๑ (บาท)	๒๕๖๒ (บาท)	๒๕๖๓ (บาท)	๒๕๖๔ (บาท)	๒๕๖๕ (บาท)			
๑	ก่อสร้างถนนคอนกรีตเสริมเหล็ก สายบ้านทุ่ง(ท้ายหมู่บ้าน) - บ่อทิ้ง ขยะ หมู่ที่ ๙	เพื่อให้ประชาชนได้มีถนน ใช้ในการคมนาคมได้อย่าง มีมาตรฐาน สะดวก รวดเร็ว	ขนาดกว้าง ๔ เมตร ยาว ๒,๐๐๐ เมตร หนา ๐.๑๕ เมตร			๔,๐๐๐,๐๐๐	๔,๐๐๐,๐๐๐	๔,๐๐๐,๐๐๐	ร้อยละ๘๐ของปชช. ที่ใช้ถนนสายนี้ มี ความสะดวก รวดเร็ว	มีถนนที่มีมาตรฐาน การสัญจรเป็นไป อย่างสะดวก รวดเร็ว ปลอดภัย	อบต.สบปราบ/ อำเภอสบปราบ/ อบจ.ลำปาง/ ก.ส. / และหน่วยงาน อื่นที่เกี่ยวข้อง
๒	เสริมผิวแอสฟัลท์คอนกรีต สาย ข้างบ้านนายบุญยงค์ ยะชะระ ถึง ปากทางสมเกียรติรีสอร์ท บ้านวัฒนา หมู่ที่ ๖	เพื่อให้ประชาชนได้มีถนน ใช้ในการคมนาคมได้อย่าง มีมาตรฐาน สะดวก รวดเร็ว	ขนาดกว้าง ๔ เมตร ยาว ๗๑๐ เมตร หนา ๐.๑๕ เมตร		๙๓๑,๐๐๐	๙๓๑,๐๐๐			ร้อยละ๘๐ของปชช. ที่ใช้ถนนสายนี้ มี ความสะดวก รวดเร็ว	มีถนนที่มีมาตรฐาน การสัญจรเป็นไป อย่างสะดวก รวดเร็ว ปลอดภัย	อบต.สบปราบ/ อำเภอสบปราบ/ อบจ.ลำปาง/ ก.ส. / และหน่วยงาน อื่นที่เกี่ยวข้อง

แผนงาน เคหะและชุมชน

ที่	โครงการ	วัตถุประสงค์	เป้าหมาย (ผลผลิตของโครงการ)	งบประมาณ					ตัวชี้วัด (KPI)	ผลที่คาดว่าจะได้รับ	หน่วยงาน ที่รับผิดชอบ หลัก
				๒๕๖๑ (บาท)	๒๕๖๒ (บาท)	๒๕๖๓ (บาท)	๒๕๖๔ (บาท)	๒๕๖๕ (บาท)			
๓	ก่อสร้างถนนคอนกรีตเสริมเหล็ก สายห้วยเต - อ่างแม่ทก (เส้นบน) หมู่ ๔	เพื่อให้ประชาชนได้มีถนน ใช้ในการคมนาคมได้อย่าง มีมาตรฐาน สะดวก รวดเร็ว	ขนาดกว้าง ๔ เมตร ยาว ๑,๒๐๐ เมตร หนา ๐.๑๕ เมตร	๒,๔๐๐,๐๐๐	๒,๔๐๐,๐๐๐	๒,๔๐๐,๐๐๐	๒,๔๐๐,๐๐๐	๒,๔๐๐,๐๐๐	ร้อยละ ๘๐ ของปชช. ที่ใช้ถนนสายนี้ มี ความสะดวก รวดเร็ว	มีถนนที่มีมาตรฐาน การสัญจรเป็นไป อย่างสะดวก รวดเร็ว ปลอดภัย	อบต.สบปราบ/ อำเภอสบปราบ/ อบจ.ลำปาง/ ก.สธ. / และหน่วยงาน อื่นที่เกี่ยวข้อง
๔	ก่อสร้างถนนคอนกรีตเสริมเหล็ก สายข้าง สนง.อบต.สบปราบ (หมู่ ๔ เชื่อม หมู่ ๑๒)	เพื่อให้ประชาชนได้มีถนน ใช้ในการคมนาคมได้อย่าง มีมาตรฐาน สะดวก รวดเร็ว	ขนาดกว้าง ๓ เมตร ยาว ๑,๐๐๐ เมตร หนา ๐.๑๕ เมตร	๑,๒๐๐,๐๐๐	๑,๒๐๐,๐๐๐	๑,๒๐๐,๐๐๐	๑,๒๐๐,๐๐๐	๑,๒๐๐,๐๐๐	ร้อยละ ๘๐ ของปชช. ที่ใช้ถนนสายนี้ มี ความสะดวก รวดเร็ว	มีถนนที่มีมาตรฐาน การสัญจรเป็นไป อย่างสะดวก รวดเร็ว ปลอดภัย	อบต.สบปราบ/ อำเภอสบปราบ/ อบจ.ลำปาง/ ก.สธ. / และหน่วยงาน อื่นที่เกี่ยวข้อง
๕	ก่อสร้างรางรินคอนกรีตเสริมเหล็ก สายลำเหมืองอุมลอง (ต่อจากสายหน้าบ้าน นายณรงค์ ชะระ ถึงฝายอุมลอง หมู่ ๑๑)	เพื่อให้ราษฎรมีน้ำเพียงพอ ในการทำการเกษตร	ขนาดกว้าง ๐.๘๐ ม. สูง ๑.๐๐ ม. ยาว ๘๐๐ ม.			๑,๔๗๐,๐๐๐	๑,๔๗๐,๐๐๐	๑,๔๗๐,๐๐๐	ร้อยละ ๗๐ ของพื้นที่ บริเวณนี้มีน้ำเพียงพอ สำหรับการเกษตร	-เกษตรกรมีน้ำเพียงพอ สำหรับการเกษตร -เกษตรกรมีรายได้เพิ่มขึ้น	อบต.สบปราบ/ อำเภอสบปราบ/ อบจ.ลำปาง/ ก.สธ. / และหน่วยงาน อื่นที่เกี่ยวข้อง

แผนงาน เคหะและชุมชน

ที่	โครงการ	วัตถุประสงค์	เป้าหมาย (ผลผลิตของโครงการ)	งบประมาณ					ตัวชี้วัด (KPI)	ผลที่คาดว่าจะได้รับ	หน่วยงาน ที่รับผิดชอบ หลัก
				๒๕๖๑ (บาท)	๒๕๖๒ (บาท)	๒๕๖๓ (บาท)	๒๕๖๔ (บาท)	๒๕๖๕ (บาท)			
๖	เสริมผิวแอสฟัลท์ติกคอนกรีตสาย บ้านนายจันทร์ดีบ ไซยอ้าย (หมู่ ๑๑)	เพื่อให้ประชาชนได้มีถนน ใช้ในการคมนาคมได้อย่าง มีมาตรฐาน สะดวก รวดเร็ว	ขนาดกว้าง ๔ เมตร ยาว ๑,๑๕๐ เมตร หนา ๐.๒๐ เมตร	๑,๔๑๐,๐๐๐	๑,๔๑๐,๐๐๐	๑,๔๑๐,๐๐๐	๑,๔๑๐,๐๐๐	๑,๔๑๐,๐๐๐	ร้อยละ ๘๐ ของปชช. ที่ใช้ถนนสายนี้ มี ความสะดวก รวดเร็ว	มีถนนที่มีมาตรฐาน การสัญจรเป็นไป อย่างสะดวก รวดเร็ว ปลอดภัย	อบต.สบปราบ/ อำเภอสบปราบ/ อบจ.ลำปาง/ ก.สท. / และหน่วยงาน อื่นที่เกี่ยวข้อง
๗	ก่อสร้างผนังป้องกันตลิ่งพังสาย ห้วยเฮี้ย หมู่ ๑๑ (ลำเหมืองสายนายพัชระ อินจันทร์)	เพื่อป้องกันตลิ่งพังเนื่อง จากการกัดเซาะของน้ำ	ขนาดสูง ๔.๐๐ ม. ยาว ๑๕๐ ม.	๑,๒๙๐,๐๐๐	๑,๒๙๐,๐๐๐	๑,๒๙๐,๐๐๐	๑,๒๙๐,๐๐๐	๑,๒๙๐,๐๐๐	ร้อยละ ๗๐ ของตลิ่ง ได้รับการป้องกัน ความเสียหายจากน้ำ กัดเซาะ	ตลิ่งมีความแข็งแรง ปลอดภัยต่อชีวิตและ ทรัพย์สินของราษฎร	อบต.สบปราบ/ อำเภอสบปราบ/ อบจ.ลำปาง/ ก.สท. / และหน่วยงาน อื่นที่เกี่ยวข้อง
๘	ก่อสร้างอาคารอเนกประสงค์ บริเวณสระน้ำสาธารณะ หนองบัว หมู่ ๑๕	เพื่อใช้รองรับการจัด กิจกรรมของหน่วยงาน ต่าง ๆ	ขนาด ๑๐.๐๐ ม x ๒๐.๐๐ ม.	๑,๐๖๐,๐๐๐	๑,๐๖๐,๐๐๐	๑,๐๖๐,๐๐๐	๑,๐๖๐,๐๐๐	๑,๐๖๐,๐๐๐	อาคารอเนกประสงค์ ได้รับการก่อสร้าง	มีอาคารที่ได้มาตรฐาน รองรับการจัดกิจกรรม	อบต.สบปราบ/ อำเภอสบปราบ/ อบจ.ลำปาง/ ก.สท. / และหน่วยงาน อื่นที่เกี่ยวข้อง
๙	ก่อสร้างถนนคอนกรีตเสริมเหล็ก จากป่าช้า หมู่ ๔ ไปอ่างแม่ทก เชื่อมต่อเขตเทศบาลตำบลสบปราบ	เพื่อให้ประชาชนได้มีถนน ใช้ในการคมนาคมได้อย่าง มีมาตรฐาน สะดวก รวดเร็ว	ขนาดกว้าง ๕.๐๐ ม. ยาว ๒,๐๐๐ ม.	๕,๐๐๐,๐๐๐	๕,๐๐๐,๐๐๐	๕,๐๐๐,๐๐๐	๕,๐๐๐,๐๐๐	๕,๐๐๐,๐๐๐	ร้อยละ ๘๐ ของปชช. ที่ใช้ถนนสายนี้ มี ความสะดวก รวดเร็ว	มีถนนที่มีมาตรฐาน การสัญจรเป็นไป อย่างสะดวก รวดเร็ว ปลอดภัย	อบต.สบปราบ/ อำเภอสบปราบ/ อบจ.ลำปาง/ก.สท. และ หน่วยงานอื่นที่เกี่ยวข้อง

แผนงาน เคหะและชุมชน

ที่	โครงการ	วัตถุประสงค์	เป้าหมาย (ผลผลิตของโครงการ)	งบประมาณ					ตัวชี้วัด (KPI)	ผลที่คาดว่าจะได้รับ	หน่วยงาน ที่รับผิดชอบ หลัก
				๒๕๖๑ (บาท)	๒๕๖๒ (บาท)	๒๕๖๓ (บาท)	๒๕๖๔ (บาท)	๒๕๖๕ (บาท)			
๑๐	เสริมผิวแอสฟัลต์ติกคอนกรีต จุดเชื่อมต่อ หมู่ ๘ เขตเทศบาล ตำบลสบปราบ ถึง หนองบัว หมู่ ๑๕ เขต อบต.สบปราบ)	เพื่อให้ประชาชนได้มีถนน ใช้ในการคมนาคมได้อย่าง มีมาตรฐาน สะดวก รวดเร็ว	กว้าง ๔.๐๐ ม. ยาว ๖๐๐ เมตร หนา ๐.๐๕ เมตร			๗๘๖,๐๐๐	๗๘๖,๐๐๐	๗๘๖,๐๐๐	ร้อยละ ๘๐ ของปชช. ที่ใช้ถนนสายนี้ มี ความสะดวก รวดเร็ว	มีถนนที่มีมาตรฐาน การสัญจรเป็นไป อย่างสะดวก รวดเร็ว ปลอดภัย	อบต.สบปราบ/ อำเภอสบปราบ/ อบจ.ลำปาง/ ก.สธ. / และหน่วยงาน อื่นที่เกี่ยวข้อง
๑๑	ก่อสร้างถนนแอสฟัลต์ติกคอนกรีต ทางไปอ่างแม่เรียง หมู่ที่ ๓,๔ เขต อบต.สบปราบ เชื่อมต่อกับหมู่ที่ ๗ เขตเทศบาลตำบลสบปราบ	เพื่อให้ประชาชนได้มีถนน ใช้ในการคมนาคมได้อย่าง มีมาตรฐาน สะดวก รวดเร็ว	ขนาดกว้าง ๕.๐๐ ม. ยาว ๕,๕๐๐ ม.	๒๒,๑๓๗,๕๐๐	๒๒,๑๓๗,๕๐๐	๒๒,๑๓๗,๕๐๐	๒๒,๑๓๗,๕๐๐	๒๒,๑๓๗,๕๐๐	ร้อยละ ๘๐ ของปชช. ที่ใช้ถนนสายนี้ มี ความสะดวก รวดเร็ว	มีถนนที่มีมาตรฐาน การสัญจรเป็นไป อย่างสะดวก รวดเร็ว ปลอดภัย	อบต.สบปราบ/ อำเภอสบปราบ/ อบจ.ลำปาง/ ก.สธ. / และหน่วยงาน อื่นที่เกี่ยวข้อง
๑๒	ปรับปรุงเสริมผิวแอสฟัลต์ติกคอนกรีต (สายทางเข้า อบต.สบปราบ ถึง ปากทางจุดเชื่อมต่อเขตเทศบาล ตำบลสบปราบ) บ้านแพะ หมู่ที่ ๔	เพื่อให้ประชาชนได้มีถนน ใช้ในการคมนาคมได้อย่าง มีมาตรฐาน สะดวก รวดเร็ว	กว้าง ๔.๐๐ เมตร ความยาวรวม ๑,๓๗๐.๐๐ เมตร		๑,๘๐๐,๐๐๐	๑,๘๐๐,๐๐๐			ร้อยละ ๘๐ ของปชช. ที่ใช้ถนนสายนี้ มี ความสะดวก รวดเร็ว	มีถนนที่มีมาตรฐาน การสัญจรเป็นไป อย่างสะดวก รวดเร็ว ปลอดภัย	อบต.สบปราบ/ อำเภอสบปราบ/ อบจ.ลำปาง/ ก.สธ. / และหน่วยงาน อื่นที่เกี่ยวข้อง
๑๓	ก่อสร้างผนังป้องกันตลิ่งพังลำห้วย สมัย สายข้างสะพานบริเวณสวน นายพิชัย เครื่องจันตะ หมู่ ๔	เพื่อป้องกันตลิ่งพังเนื่อง จากการกัดเซาะของน้ำ	ขนาดยาว ๑๒๐.๐๐ ม. สูง ๓.๐๐ ม.			๑,๐๓๐,๐๐๐	๑,๐๓๐,๐๐๐	๑,๐๓๐,๐๐๐	ร้อยละ ๗๐ ของตลิ่ง ได้รับการป้องกัน ความเสียหายจากน้ำ กัดเซาะ	ตลิ่งมีความแข็งแรง ปลอดภัยต่อชีวิตและ ทรัพย์สินของราษฎร	อบต.สบปราบ/ อำเภอสบปราบ/ อบจ.ลำปาง/ก.สธ. และ หน่วยงานอื่นที่เกี่ยวข้อง

แผนงาน เคหะและชุมชน

ที่	โครงการ	วัตถุประสงค์	เป้าหมาย (ผลผลิตของโครงการ)	งบประมาณ					ตัวชี้วัด (KPI)	ผลที่คาดว่าจะได้รับ	หน่วยงาน ที่รับผิดชอบ หลัก
				๒๕๖๑ (บาท)	๒๕๖๒ (บาท)	๒๕๖๓ (บาท)	๒๕๖๔ (บาท)	๒๕๖๕ (บาท)			
๑๔	ก่อสร้างถนน คสล.สายสบทก หมู่ ๓	เพื่อให้ประชาชนได้มีถนนใช้ในการคมนาคมได้อย่างมีมาตรฐาน สะดวก รวดเร็ว	ขนาดยาว ๑,๐๐๐ ม. หนา ๐.๑๕ ม.	๒,๐๐๐,๐๐๐	๒,๐๐๐,๐๐๐	๒,๐๐๐,๐๐๐	๒,๐๐๐,๐๐๐	๒,๐๐๐,๐๐๐	ร้อยละ ๘๐ ของปชช. ที่ใช้ถนนสายนี้ มีความสะดวก รวดเร็ว	มีถนนที่มีมาตรฐาน การสัญจรเป็นไปอย่างสะดวก รวดเร็ว ปลอดภัย	อบต.สบปราบ/ อำเภอสบปราบ/ อบจ.ลำปาง/ ก.สธ. / และหน่วยงาน อื่นที่เกี่ยวข้อง
๑๕	ก่อสร้างผนังป้องกันตลิ่งพัง(แม่น้ำวัง) บ้านใหม่วัฒนา หมู่ ๑๐ (พื้นที่รับประโยชน์ ตำบลสบปราบและตำบลนายาง)	เพื่อป้องกันตลิ่งพังเนื่องจากกรกัดเซาะของน้ำ	ขนาดยาว ๑,๐๐๐ ม. สูง ๔.๐๐ ม.	๘,๕๗๒,๐๐๐	๘,๕๗๒,๐๐๐	๘,๕๗๒,๐๐๐	๘,๕๗๒,๐๐๐	๘,๕๗๒,๐๐๐	ร้อยละ ๗๐ ของตลิ่งได้รับการป้องกัน ความเสียหายจากน้ำกัดเซาะ	ตลิ่งมีความแข็งแรง ปลอดภัยต่อชีวิตและทรัพย์สินของราษฎร	อบต.สบปราบ/ อำเภอสบปราบ/ อบจ.ลำปาง/ ก.สธ. / และหน่วยงาน อื่นที่เกี่ยวข้อง
๑๖	ก่อสร้างผนังป้องกันตลิ่งพัง(แม่น้ำวัง) บริเวณท้ายต้นศรี (ต่อจากเขตเทศบาล) หมู่ ๑๕	เพื่อป้องกันตลิ่งพังเนื่องจากกรกัดเซาะของน้ำ	ขนาดยาว ๑,๐๐๐ ม. สูง ๔.๐๐ ม.	๘๖๐,๐๐๐	๘๖๐,๐๐๐	๘๖๐,๐๐๐	๘๖๐,๐๐๐	๘๖๐,๐๐๐	ร้อยละ ๗๐ ของตลิ่งได้รับการป้องกัน ความเสียหายจากน้ำกัดเซาะ	ตลิ่งมีความแข็งแรง ปลอดภัยต่อชีวิตและทรัพย์สินของราษฎร	อบต.สบปราบ/ อำเภอสบปราบ/ อบจ.ลำปาง/ ก.สธ. / และหน่วยงาน อื่นที่เกี่ยวข้อง
๑๗	ก่อสร้างถนนคอนกรีตเสริมเหล็ก สายหนองบัว - แพหน้าฮี หมู่ ๑๕	เพื่อให้ประชาชนได้มีถนนใช้ในการคมนาคมได้อย่างมีมาตรฐาน สะดวก รวดเร็ว	กว้าง ๔.๐๐ ม. ยาว ๒,๐๐๐ ม. หนา ๐.๑๕ ม.	๔,๐๐๐,๐๐๐	๔,๐๐๐,๐๐๐	๔,๐๐๐,๐๐๐	๔,๐๐๐,๐๐๐	๔,๐๐๐,๐๐๐	ร้อยละ ๘๐ ของปชช. ที่ใช้ถนนสายนี้ มีความสะดวก รวดเร็ว	มีถนนที่มีมาตรฐาน การสัญจรเป็นไปอย่างสะดวก รวดเร็ว ปลอดภัย	อบต.สบปราบ/ อำเภอสบปราบ/ อบจ.ลำปาง/ก.สธ. และ หน่วยงานอื่นที่เกี่ยวข้อง

แผนงาน เคหะและชุมชน

ที่	โครงการ	วัตถุประสงค์	เป้าหมาย (ผลผลิตของโครงการ)	งบประมาณ					ตัวชี้วัด (KPI)	ผลที่คาดว่าจะได้รับ	หน่วยงาน ที่รับผิดชอบ หลัก
				๒๕๖๑ (บาท)	๒๕๖๒ (บาท)	๒๕๖๓ (บาท)	๒๕๖๔ (บาท)	๒๕๖๕ (บาท)			
๑๘	ก่อสร้างถนนคอนกรีตเสริมเหล็ก สายหนองบัว(ฝั่งขวา) ไปหนองเป็ด หมู่ ๑๕	เพื่อให้ประชาชนได้มีถนน ใช้ในการคมนาคมได้อย่าง มีมาตรฐาน สะดวก รวดเร็ว	กว้าง ๔.๐๐ ม. ยาว ๒๐๐ ม. หนา ๐.๑๕ ม.	๖๕๐,๐๐๐	๖๕๐,๐๐๐	๖๕๐,๐๐๐	๖๕๐,๐๐๐	๖๕๐,๐๐๐	ร้อยละ ๘๐ ของปชช. ที่ใช้ถนนสายนี้ มี ความสะดวก รวดเร็ว	มีถนนที่มีมาตรฐาน การสัญจรเป็นไป อย่างสะดวก รวดเร็ว ปลอดภัย	อบต.สบปราบ/ อำเภอสบปราบ/ อบจ.ลำปาง/ ก.สท. / และหน่วยงาน อื่นที่เกี่ยวข้อง
๑๙	ก่อสร้างถนนคอนกรีตเสริมเหล็ก สายข้างร้านอัญชลีไถ่ย่าง-วังเข้ามิด) หมู่ ๑๕	เพื่อให้ประชาชนได้มีถนน ใช้ในการคมนาคมได้อย่าง มีมาตรฐาน สะดวก รวดเร็ว	กว้าง ๔.๐๐ ม. ยาว ๑,๕๐๐ ม. หนา ๐.๑๕ ม.	๓,๐๐๐,๐๐๐	๓,๐๐๐,๐๐๐	๓,๐๐๐,๐๐๐	๓,๐๐๐,๐๐๐	๓,๐๐๐,๐๐๐	ร้อยละ ๘๐ ของปชช. ที่ใช้ถนนสายนี้ มี ความสะดวก รวดเร็ว	มีถนนที่มีมาตรฐาน การสัญจรเป็นไป อย่างสะดวก รวดเร็ว ปลอดภัย	อบต.สบปราบ/ อำเภอสบปราบ/ อบจ.ลำปาง/ ก.สท. / และหน่วยงาน อื่นที่เกี่ยวข้อง
๒๐	ก่อสร้างผนังป้องกันตลิ่งพัง สายหนองบัว (ฝั่งตะวันออก/ตรงข้าม ทางเข้า) หมู่ ๑๕	เพื่อป้องกันตลิ่งพังเนื่อง จากการกัดเซาะของน้ำ	ขนาดยาว ๓๐๐ ม. สูง ๔.๐๐ ม.	๒,๕๘๐,๐๐๐	๒,๕๘๐,๐๐๐	๒,๕๘๐,๐๐๐	๒,๕๘๐,๐๐๐	๒,๕๘๐,๐๐๐	ร้อยละ ๗๐ ของตลิ่ง ได้รับการป้องกัน ความเสียหายจากน้ำ กัดเซาะ	ตลิ่งมีความแข็งแรง ปลอดภัยต่อชีวิตและ ทรัพย์สินของราษฎร	อบต.สบปราบ/ อำเภอสบปราบ/ อบจ.ลำปาง/ ก.สท. / และหน่วยงาน อื่นที่เกี่ยวข้อง
๒๑	ก่อสร้างรางรินคอนกรีตเสริมเหล็ก สายเหมืองฟอง (ต่อจากของเดิม) หมู่ ๙	เพื่อให้ราษฎรมีน้ำเพียงพอ ในการทำการเกษตร	ขนาดกว้าง ๑.๐๐ ม. สูง ๐.๗๕ ม. หนา ๐.๑๐ ม. ยาว ๑,๐๐๐ ม.	๑,๘๓๕,๐๐๐	๑,๘๓๕,๐๐๐	๑,๘๓๕,๐๐๐	๑,๘๓๕,๐๐๐	๑,๘๓๕,๐๐๐	ร้อยละ ๗๐ ของพื้นที่ บริเวณนี้มีน้ำเพียงพอ สำหรับการเกษตร	-เกษตรกรมีน้ำเพียงพอ สำหรับการเกษตร -เกษตรกรมีรายได้เพิ่มขึ้น	อบต.สบปราบ/ อำเภอสบปราบ/ อบจ.ลำปาง/ก.สท. และ หน่วยงานอื่นที่เกี่ยวข้อง

แผนงาน เคหะและชุมชน

ที่	โครงการ	วัตถุประสงค์	เป้าหมาย (ผลผลิตของโครงการ)	งบประมาณ					ตัวชี้วัด (KPI)	ผลที่คาดว่าจะได้รับ	หน่วยงาน ที่รับผิดชอบ หลัก
				๒๕๖๑ (บาท)	๒๕๖๒ (บาท)	๒๕๖๓ (บาท)	๒๕๖๔ (บาท)	๒๕๖๕ (บาท)			
๒๒	ก่อสร้างรางรินคอนกรีตเสริมเหล็ก สายแม่ฮู้ด - พุ่งนายนายฝน พุสอน หมู่ที่ ๙	เพื่อให้เกษตรกรมีน้ำ สำหรับการเกษตร	ก่อสร้างรางรินคอนกรีต เสริมเหล็ก ขนาด กว้าง ๐.๘๐ เมตร ยาว ๑,๕๐๐ เมตร	๓,๑๖๐,๐๐๐	๓,๑๖๐,๐๐๐	๓,๑๖๐,๐๐๐	๓,๑๖๐,๐๐๐	๓,๑๖๐,๐๐๐	ร้อยละ ๗๐ ของพื้นที่ บริเวณนี้มีน้ำเพียง พอสำหรับการเกษตร	-เกษตรกรมีน้ำเพียงพอ สำหรับการเกษตร -เกษตรกรมีรายได้เพิ่มขึ้น	อบต.สบปราบ/ อำเภอสบปราบ/ อบจ.ลำปาง/ ก.สท. / และหน่วยงาน อื่นที่เกี่ยวข้อง
๒๓	ก่อสร้างรางรินคอนกรีตเสริมเหล็ก สายฮ้องปืม หมู่ที่ ๙	เพื่อให้เกษตรกรมีน้ำ สำหรับการเกษตร	ก่อสร้างรางรินคอนกรีต กว้าง ๐.๘๐ เมตร ยาว ๑,๐๐๐ เมตร	๒,๑๐๕,๐๐๐	๒,๑๐๕,๐๐๐	๒,๑๐๕,๐๐๐	๒,๑๐๕,๐๐๐	๒,๑๐๕,๐๐๐	ร้อยละ ๗๐ ของพื้นที่ บริเวณนี้มีน้ำเพียง พอสำหรับการเกษตร	-เกษตรกรมีน้ำเพียงพอ สำหรับการเกษตร -เกษตรกรมีรายได้เพิ่มขึ้น	อบต.สบปราบ/ อำเภอสบปราบ/ อบจ.ลำปาง/ ก.สท. / และหน่วยงาน อื่นที่เกี่ยวข้อง
๒๔	ก่อสร้างรางรินคอนกรีตเสริมเหล็ก สายเหมืองทาน หมู่ ๙	เพื่อให้เกษตรกรมีน้ำ สำหรับการเกษตร	ก่อสร้างรางรินคอนกรีต เสริมเหล็ก ขนาดกว้าง ๑.๐๐ เมตร ลึก ๐.๗๕ เมตร ยาว ๕๗๐ เมตร	๑,๐๔๖,๐๐๐	๑,๐๔๖,๐๐๐	๑,๐๔๖,๐๐๐	๑,๐๔๖,๐๐๐	๑,๐๔๖,๐๐๐	ร้อยละ ๗๐ ของพื้นที่ บริเวณนี้มีน้ำเพียง พอสำหรับการเกษตร	-เกษตรกรมีน้ำเพียงพอ สำหรับการเกษตร -เกษตรกรมีรายได้เพิ่มขึ้น	อบต.สบปราบ/ อำเภอสบปราบ/ อบจ.ลำปาง/ ก.สท. / และหน่วยงาน อื่นที่เกี่ยวข้อง
๒๕	ก่อสร้างรางรินคอนกรีตเสริมเหล็ก สายแม่ฮู้ด - พุ่งนายนายสุพรรณ กันทา หมู่ ๙	เพื่อให้เกษตรกรมีน้ำ สำหรับการเกษตร	ก่อสร้างรางรินคอนกรีต เสริมเหล็ก ขนาดกว้าง ๐.๘๐ เมตร ลึก ๐.๘๐ เมตร ยาว ๑,๐๐๐ เมตร หนา ๐.๑๐ เมตร	๒,๑๐๕,๐๐๐	๒,๑๐๕,๐๐๐	๒,๑๐๕,๐๐๐	๒,๑๐๕,๐๐๐	๒,๑๐๕,๐๐๐	ร้อยละ ๗๐ ของพื้นที่ บริเวณนี้มีน้ำเพียง พอสำหรับการเกษตร	-เกษตรกรมีน้ำเพียงพอ สำหรับการเกษตร -เกษตรกรมีรายได้เพิ่มขึ้น	อบต.สบปราบ/ อำเภอสบปราบ/ อบจ.ลำปาง/ก.สท. และ หน่วยงานอื่นที่เกี่ยวข้อง

แผนงาน เคหะและชุมชน

ที่	โครงการ	วัตถุประสงค์	เป้าหมาย (ผลผลิตของโครงการ)	งบประมาณ					ตัวชี้วัด (KPI)	ผลที่คาดว่าจะได้รับ	หน่วยงาน ที่รับผิดชอบ หลัก
				๒๕๖๑ (บาท)	๒๕๖๒ (บาท)	๒๕๖๓ (บาท)	๒๕๖๔ (บาท)	๒๕๖๕ (บาท)			
๒๖	ก่อสร้างรางรินคอนกรีตเสริมเหล็ก สายนายส่วน แก่นจันทร์ หมู่ที่ ๑๑	เพื่อให้เกษตรกรมีน้ำเพียงพอ สำหรับการเกษตร	ก่อสร้างรางรินคอนกรีต เสริมเหล็ก ขนาดกว้าง ๐.๘๐ เมตร ลึก ๐.๘๐ เมตร ยาว ๑,๐๐๐ เมตร หนา ๐.๑๐ เมตร	๒,๑๐๕,๐๐๐	๒,๑๐๕,๐๐๐	๒,๑๐๕,๐๐๐	๒,๑๐๕,๐๐๐	๒,๑๐๕,๐๐๐	ร้อยละ ๗๐ ของพื้นที่ บริเวณนี้มีน้ำเพียงพอ สำหรับการเกษตร	-เกษตรกรมีน้ำเพียงพอ สำหรับการเกษตร -เกษตรกรมีรายได้เพิ่มขึ้น	อบต.สบปราบ/ อำเภอสบปราบ/ อบจ.ลำปาง/ ก.สท. / และหน่วยงาน อื่นที่เกี่ยวข้อง
๒๗	ก่อสร้างรางรินคอนกรีตเสริมเหล็ก สายห้วยแม่อิม ถึงทุ่งนา นายส่วน แก่นจันทร์ หมู่ ๑๑	เพื่อให้เกษตรกรมีน้ำเพียงพอ สำหรับการเกษตร	ก่อสร้างรางรินคอนกรีต เสริมเหล็ก ขนาดกว้าง ๑.๐๐ เมตร ลึก ๐.๗๕ เมตร ยาว ๑,๐๐๐ เมตร หนา ๐.๑๐ เมตร	๑,๘๔๐,๐๐๐	๑,๘๔๐,๐๐๐	๑,๘๔๐,๐๐๐	๑,๘๔๐,๐๐๐	๑,๘๔๐,๐๐๐	ร้อยละ ๗๐ ของพื้นที่ บริเวณนี้มีน้ำเพียงพอ สำหรับการเกษตร	-เกษตรกรมีน้ำเพียงพอ สำหรับการเกษตร -เกษตรกรมีรายได้เพิ่มขึ้น	อบต.สบปราบ/ อำเภอสบปราบ/ อบจ.ลำปาง/ ก.สท. / และหน่วยงาน อื่นที่เกี่ยวข้อง
๒๘	ก่อสร้างรางรินคอนกรีตเสริมเหล็ก สายดอยยอด แม่ฮู้ด (สายนายเสมือน คุมพล) หมู่ ๙	เพื่อให้เกษตรกรมีน้ำเพียงพอ สำหรับการเกษตร	ก่อสร้างรางรินคอนกรีต เสริมเหล็ก ขนาดกว้าง ๐.๖๐ เมตร ลึก ๐.๖๐ เมตร ยาว ๕๐๐ เมตร หนา ๐.๑๐ เมตร	๗๗๐,๐๐๐	๗๗๐,๐๐๐	๗๗๐,๐๐๐	๗๗๐,๐๐๐	๗๗๐,๐๐๐	ร้อยละ ๗๐ ของพื้นที่ บริเวณนี้มีน้ำเพียงพอ สำหรับการเกษตร	-เกษตรกรมีน้ำเพียงพอ สำหรับการเกษตร -เกษตรกรมีรายได้เพิ่มขึ้น	อบต.สบปราบ/ อำเภอสบปราบ/ อบจ.ลำปาง/ ก.สท. / และหน่วยงาน อื่นที่เกี่ยวข้อง
๒๙	ก่อสร้างสะพานคอนกรีตเสริมเหล็ก ข้ามลำห้วยสมัย เข็มระหว่างบ้านทุ่ง หมู่ที่ ๕ และบ้านทุ่งเจริญ หมู่ที่ ๑๑	เพื่อให้ประชาชนได้มี ใช้ในการคมนาคมได้อย่าง มีมาตรฐาน สะดวก รวดเร็ว	ขนาดกว้าง ๕.๐๐ ม. ยาว ๑๒.๐๐ ม. สูง ๓.๐๐ ม.	๙๓๐,๐๐๐	๙๓๐,๐๐๐	๙๓๐,๐๐๐	๙๓๐,๐๐๐	๙๓๐,๐๐๐	ร้อยละ ๘๐ ของ ปชช. ที่ใช้สะพานเส้นนี้ มี ความสะดวก รวดเร็ว	มีสะพานที่มีมาตรฐานการ การสัญจรเป็นไปอย่าง สะดวก รวดเร็ว ปลอดภัย	อบต.สบปราบ/ อำเภอสบปราบ/ อบจ.ลำปาง/ก.สท. และ หน่วยงานอื่นที่เกี่ยวข้อง

แผนงาน เคหะและชุมชน

ที่	โครงการ	วัตถุประสงค์	เป้าหมาย (ผลผลิตของโครงการ)	งบประมาณ					ตัวชี้วัด (KPI)	ผลที่คาดว่าจะได้รับ	หน่วยงาน ที่รับผิดชอบ หลัก
				๒๕๖๑ (บาท)	๒๕๖๒ (บาท)	๒๕๖๓ (บาท)	๒๕๖๔ (บาท)	๒๕๖๕ (บาท)			
๓๐	เสริมผิวแอสฟัลท์ติกคอนกรีต สายบ้านนายทอง สายใจ หมู่ ๙ ไปวัดม่อนหินขาว หมู่ ๑๑	เพื่อให้ประชาชนได้มีถนน ใช้ในการคมนาคมได้อย่าง มีมาตรฐาน สะดวก รวดเร็ว	กว้าง ๔.๐๐ ม. ยาว ๓,๐๐๐ เมตร หนา ๐.๒๐ เมตร	๓,๖๖๕,๐๐๐	๓,๖๖๕,๐๐๐	๓,๖๖๕,๐๐๐	๓,๖๖๕,๐๐๐	๓,๖๖๕,๐๐๐	ร้อยละ๘๐ของปชช. ที่ใช้ถนนสายนี้ มี ความสะดวก รวดเร็ว	มีถนนที่มีมาตรฐาน การสัญจรเป็นไป อย่างสะดวก รวดเร็ว ปลอดภัย	อบต.สบปราบ/ อำเภอสบปราบ/ อบจ.ลำปาง/ ก.สธ. / และหน่วยงาน อื่นที่เกี่ยวข้อง
๓๑	ก่อสร้างอาคารป้องกันตลิ่งพังห้วยสมัย หมู่ที่ ๙ (ต่อจากจุดเดิมถึงสะพาน/ไปทางป่าช้า)	เพื่อป้องกันการทรุดตัว ของตลิ่ง	ขนาดยาว ๘๐.๐๐ เมตร สูง ๔.๐๐ เมตร	๖๘๗,๐๐๐	๖๘๗,๐๐๐	๖๘๗,๐๐๐	๖๘๗,๐๐๐	๖๘๗,๐๐๐	ร้อยละ ๘๐ ของบ้าน เรือน ปชช.ได้รับการ ป้องกันความเสียหาย หากเกิดอุทกภัย	ตลิ่งได้รับการป้องกันการ พังทลาย ชีวิตและ ทรัพย์สินของ ปชช. ได้รับการป้องกัน ความสูญเสีย	อบต.สบปราบ/ อำเภอสบปราบ/ อบจ.ลำปาง/ ก.สธ. / และหน่วยงาน อื่นที่เกี่ยวข้อง
๓๒	ก่อสร้างถนนคอนกรีตเสริมเหล็กสาย วัดม่อนหินขาว - ที่ตั้งพระพุทธรูป ขนาดใหญ่ หมู่ ๑๑	เพื่อให้ประชาชนได้มีถนน ใช้ในการคมนาคมได้อย่าง มีมาตรฐาน สะดวก รวดเร็ว	ถนนกว้าง ๔ เมตร ยาว ๔๐๐ เมตร หนา ๐.๑๕ เมตร	๘๐๐,๐๐๐	๘๐๐,๐๐๐	๘๐๐,๐๐๐	๘๐๐,๐๐๐	๘๐๐,๐๐๐	ร้อยละ๘๐ของปชช. ที่ใช้ถนนสายนี้ มี ความสะดวก รวดเร็ว	มีถนนที่มีมาตรฐาน การสัญจรเป็นไป อย่างสะดวก รวดเร็ว ปลอดภัย	อบต.สบปราบ/ อำเภอสบปราบ/ อบจ.ลำปาง/ ก.สธ. / และหน่วยงาน อื่นที่เกี่ยวข้อง
๓๓	ก่อสร้างอาคารป้องกันตลิ่งพังห้วยสมัย หมู่ที่ ๕ (หลังบ้านนายมานพ ชะระ)	เพื่อป้องกันการทรุดตัว ของตลิ่ง	ขนาดยาว ๗๕.๐๐ เมตร สูง ๔.๐๐ เมตร	๖๕๐,๐๐๐	๖๕๐,๐๐๐	๖๕๐,๐๐๐	๖๕๐,๐๐๐	๖๕๐,๐๐๐	ร้อยละ ๘๐ ของบ้าน เรือน ปชช.ได้รับการ ป้องกันความเสียหาย หากเกิดอุทกภัย	ตลิ่งได้รับการป้องกันการ พังทลาย ชีวิตและ ทรัพย์สินของ ปชช. ได้รับการป้องกัน ความสูญเสีย	อบต.สบปราบ/ อำเภอสบปราบ/ อบจ.ลำปาง/ก.สธ. และ หน่วยงานอื่นที่เกี่ยวข้อง

แผนงาน เคหะและชุมชน

ที่	โครงการ	วัตถุประสงค์	เป้าหมาย (ผลผลิตของโครงการ)	งบประมาณ					ตัวชี้วัด (KPI)	ผลที่คาดว่าจะได้รับ	หน่วยงาน ที่รับผิดชอบ หลัก
				๒๕๖๑ (บาท)	๒๕๖๒ (บาท)	๒๕๖๓ (บาท)	๒๕๖๔ (บาท)	๒๕๖๕ (บาท)			
๓๔	ก่อสร้างอาคารป้องกันตลิ่งพังห้วยสมัย หมู่ที่ ๕ (หลังบ้านนายคำ เสาสีนาด)	เพื่อป้องกันการทรุดตัวของตลิ่ง	ขนาดยาว ๗๕.๐๐ เมตร สูง ๔.๐๐ เมตร	๖๕๐,๐๐๐	๖๕๐,๐๐๐	๖๕๐,๐๐๐	๖๕๐,๐๐๐	๖๕๐,๐๐๐	ร้อยละ ๘๐ ของบ้านเรือน ปชช.ได้รับการป้องกันความเสียหายหากเกิดอุทกภัย	ตลิ่งได้รับการป้องกันการพังทลาย ชีวิตและทรัพย์สินของ ปชช.ได้รับการป้องกัน ความเสี่ยง	อบต.สบปราบ/ อำเภอสบปราบ/ อบจ.ลำปาง/ ก.สธ. / และหน่วยงาน อื่นที่เกี่ยวข้อง
๓๖	ก่อสร้างรางรินคอนกรีตเสริมเหล็ก สายเหมืองลึก หมู่ ๙	เพื่อให้เกษตรกรมีน้ำเพียงพอสำหรับการเกษตร	ก่อสร้างรางรินคอนกรีตเสริมเหล็ก ขนาดกว้าง ๑.๐๐ เมตร สูง ๑.๐๐ เมตร ยาว ๘๕๐ เมตร หนา	๑,๕๗๒,๕๐๐	๑,๕๗๒,๕๐๐	๑,๕๗๒,๕๐๐	๑,๕๗๒,๕๐๐	๑,๕๗๒,๕๐๐	ร้อยละ ๗๐ ของพื้นที่บริเวณนี้มีน้ำเพียงพอสำหรับการเกษตร	-เกษตรกรมีน้ำเพียงพอ -เกษตรกรมีรายได้เพิ่มขึ้น	อบต.สบปราบ/ อำเภอสบปราบ/ อบจ.ลำปาง/ ก.สธ. / และหน่วยงาน อื่นที่เกี่ยวข้อง
๓๗	เสริมผิวแอสฟัลท์ติกคอนกรีต สายบ้านวังพร้าว หมู่ ๓ ถึง บ้านใหม่ พัฒนา หมู่ ๑๐	เพื่อให้ประชาชนได้มีถนนใช้ในการคมนาคมได้อย่างมีมาตรฐาน สะดวก รวดเร็ว	กว้าง ๔.๐๐ ม. ยาว ๒,๓๐๐ เมตร หนา ๐.๒๐ เมตร	๒,๘๑๐,๐๐๐	๒,๘๑๐,๐๐๐	๒,๘๑๐,๐๐๐	๒,๘๑๐,๐๐๐	๒,๘๑๐,๐๐๐	ร้อยละ ๘๐ ของปชช.ที่ใช้ถนนสายนี้ มีความสะดวก รวดเร็ว	มีถนนที่มีมาตรฐาน การสัญจรเป็นไปอย่างสะดวก รวดเร็วปลอดภัย	อบต.สบปราบ/ อำเภอสบปราบ/ อบจ.ลำปาง/ ก.สธ. / และหน่วยงาน อื่นที่เกี่ยวข้อง
๓๘	ก่อสร้างถนนคอนกรีตเสริมเหล็ก สายเด่นแม่อิม (ต่อจากสายเดิม ไป แม่อิมหลวง หมู่ ๑๑)	เพื่อให้ประชาชนได้มีถนนใช้ในการคมนาคมได้อย่างมีมาตรฐาน สะดวก รวดเร็ว	กว้าง ๔.๐๐ ม. ยาว ๑,๘๐๐ ม. หนา ๐.๑๕ ม.	๓,๖๐๐,๐๐๐	๓,๖๐๐,๐๐๐	๓,๖๐๐,๐๐๐	๓,๖๐๐,๐๐๐	๓,๖๐๐,๐๐๐	ร้อยละ ๘๐ ของปชช.ที่ใช้ถนนสายนี้ มีความสะดวก รวดเร็ว	มีถนนที่มีมาตรฐาน การสัญจรเป็นไปอย่างสะดวก รวดเร็วปลอดภัย	อบต.สบปราบ/ อำเภอสบปราบ/ อบจ.ลำปาง/ก.สธ. และ หน่วยงานอื่นที่เกี่ยวข้อง

แผนงาน เคหะและชุมชน

ที่	โครงการ	วัตถุประสงค์	เป้าหมาย (ผลผลิตของโครงการ)	งบประมาณ					ตัวชี้วัด (KPI)	ผลที่คาดว่าจะได้รับ	หน่วยงาน ที่รับผิดชอบ หลัก
				๒๕๖๑ (บาท)	๒๕๖๒ (บาท)	๒๕๖๓ (บาท)	๒๕๖๔ (บาท)	๒๕๖๕ (บาท)			
๓๙	ก่อสร้างรางรินคอนกรีตเสริมเหล็ก สายเหมืองฟอง หมู่ ๑๒ (สายทุ่งนา นายดวง มานันชัย)	เพื่อให้เกษตรกรมีน้ำเพียงพอ สำหรับการเกษตร	ก่อสร้างรางรินคอนกรีต เสริมเหล็ก ขนาดกว้าง ๐.๖๐ เมตร ลึก ๐.๖๐ เมตร ยาว ๑,๕๐๐ เมตร หนา ๐.๑๐ เมตร	๒,๒๙๐,๐๐๐	๒,๒๙๐,๐๐๐	๒,๒๙๐,๐๐๐	๒,๒๙๐,๐๐๐	๒,๒๙๐,๐๐๐	ร้อยละ ๗๐ ของพื้นที่ บริเวณนี้มีน้ำเพียงพอ สำหรับการเกษตร	-เกษตรกรมีน้ำเพียงพอ สำหรับการเกษตร -เกษตรกรมีรายได้เพิ่มขึ้น	อบต.สบปราบ/ อำเภอสบปราบ/ อบจ.ลำปาง/ ก.สธ. / และหน่วยงาน อื่นที่เกี่ยวข้อง
๔๐	ก่อสร้างถนนคอนกรีตเสริมเหล็ก สายเด่นแม่อิม (ต่อจากสายเดิม ไป แม่อิมหลวง หมู่ ๑๑)	เพื่อให้ประชาชนได้มีถนน ใช้ในการคมนาคมได้อย่าง มีมาตรฐาน สะดวก รวดเร็ว	กว้าง ๔.๐๐ ม. ยาว ๑,๘๐๐ ม. หนา ๐.๑๕ ม.	๓,๖๐๐,๐๐๐	๓,๖๐๐,๐๐๐	๓,๖๐๐,๐๐๐	๓,๖๐๐,๐๐๐	๓,๖๐๐,๐๐๐	ร้อยละ ๘๐ ของปชช. ที่ใช้ถนนสายนี้ มี ความสะดวก รวดเร็ว	มีถนนที่มีมาตรฐาน การสัญจรเป็นไป อย่างสะดวก รวดเร็ว ปลอดภัย	อบต.สบปราบ/ อำเภอสบปราบ/ อบจ.ลำปาง/ ก.สธ. / และหน่วยงาน อื่นที่เกี่ยวข้อง
๔๑	ก่อสร้างถนนลูกรังสายป่าช้าไป อ่างแม่ทก หมู่ ๑๒	เพื่อให้ประชาชนได้มีถนน ใช้ในการคมนาคมได้อย่าง มีมาตรฐาน สะดวก รวดเร็ว	กว้าง ๕.๐๐ ม. ยาว ๑,๕๐๐ ม. หนา ๐.๒๐ ม.	๕๙๕,๐๐๐	๕๙๕,๐๐๐	๕๙๕,๐๐๐	๕๙๕,๐๐๐	๕๙๕,๐๐๐	ร้อยละ ๘๐ ของปชช. ที่ใช้ถนนสายนี้ มี ความสะดวก รวดเร็ว	มีถนนที่มีมาตรฐาน การสัญจรเป็นไป อย่างสะดวก รวดเร็ว ปลอดภัย	อบต.สบปราบ/ อำเภอสบปราบ/ อบจ.ลำปาง/ ก.สธ. / และหน่วยงาน อื่นที่เกี่ยวข้อง
๔๒	ก่อสร้างรางรินคอนกรีตเสริมเหล็ก สายโศกหม้อ หมู่ ๑๕	เพื่อให้เกษตรกรมีน้ำเพียงพอ สำหรับการเกษตร	ก่อสร้างรางรินคอนกรีต เสริมเหล็ก ขนาดกว้าง ๑.๐๐ เมตร สูง ๐.๗๕ เมตร ยาว ๕๐๐ เมตร	๙๒๐,๐๐๐	๙๒๐,๐๐๐	๙๒๐,๐๐๐	๙๒๐,๐๐๐	๙๒๐,๐๐๐	ร้อยละ ๗๐ ของพื้นที่ บริเวณนี้มีน้ำเพียงพอ สำหรับการเกษตร	-เกษตรกรมีน้ำเพียงพอ สำหรับการเกษตร -เกษตรกรมีรายได้เพิ่มขึ้น	อบต.สบปราบ/ อำเภอสบปราบ/ อบจ.ลำปาง/ก.สธ. และ หน่วยงานอื่นที่เกี่ยวข้อง

แผนงาน เคหะและชุมชน

ที่	โครงการ	วัตถุประสงค์	เป้าหมาย (ผลผลิตของโครงการ)	งบประมาณ					ตัวชี้วัด (KPI)	ผลที่คาดว่าจะได้รับ	หน่วยงาน ที่รับผิดชอบ หลัก
				๒๕๖๑ (บาท)	๒๕๖๒ (บาท)	๒๕๖๓ (บาท)	๒๕๖๔ (บาท)	๒๕๖๕ (บาท)			
๔๓	ก่อสร้างลำเหมืองสถานีสูบน้ำด้วย พลังไฟฟ้า หมู่ ๑๕	เพื่อให้เกษตรกรมีน้ำใช้ใน เกษตรอย่างทั่วถึง	ขนาดยาวรวม ๕๐๐ เมตร กว้าง ๒.๕๐ เมตร ลึก ๐.๗๐ เมตร	๑,๐๐๐,๐๐๐	๑,๐๐๐,๐๐๐	๑,๐๐๐,๐๐๐	๑,๐๐๐,๐๐๐	๑,๐๐๐,๐๐๐	ร้อยละ ๗๐ ของพื้นที่ บริเวณนี้มีน้ำเพียง พอสำหรับการเกษตร	-เกษตรกรมีน้ำเพียงพอ สำหรับการเกษตร -เกษตรกรมีรายได้เพิ่มขึ้น	อบต.สบปราบ/ อำเภอสบปราบ/ อบจ.ลำปาง/ ก.สท. / และหน่วยงาน อื่นที่เกี่ยวข้อง
๔๔	โครงการเสริมผิวจราจรแอสฟัลต์ติก คอนกรีต เชื่อมระหว่างตำบล (บ้านวัฒนา หมู่ ๖ , บ้านใหม่วัฒนา หมู่ ๑๐ ตำบลสบปราบ ถึงบ้านไร่ หมู่ ๘ ตำบลนายาง อำเภอสบปราบ จังหวัดลำปาง)	เพื่อให้ประชาชนได้มีถนน ใช้ในการคมนาคมได้อย่าง มีมาตรฐาน สะดวก รวดเร็ว	เสริมผิวจราจรแอสฟัลต์ติก คอนกรีตขนาดกว้าง ๔ เมตร ยาว ๑,๘๐๐ เมตร	๑,๕๖๐,๐๐๐ *					ร้อยละ ๘๐ ของปชช. ที่ใช้ถนนสายนี้ มี ความสะดวก รวดเร็ว	มีถนนที่มีมาตรฐาน การสัญจรเป็นไป อย่างสะดวก รวดเร็ว ปลอดภัย	อบต.สบปราบ/ อำเภอสบปราบ/ อบจ.ลำปาง/ ก.สท. / และหน่วยงาน อื่นที่เกี่ยวข้อง
๔๕	ก่อสร้างถนนคอนกรีตเสริมเหล็ก จากป่าช้า หมู่ ๔ ไปอ่างแม่ทก เชื่อม ต่อเขตเทศบาลตำบลสบปราบ	เพื่อให้ประชาชนได้มีถนน ใช้ในการคมนาคมได้อย่าง มีมาตรฐาน สะดวก รวดเร็ว	ถนนคอนกรีตเสริมเหล็ก ขนาด กว้าง ๕ เมตร ยาว ๒,๐๐๐ เมตร	๔,๐๐๐,๐๐๐	๔,๐๐๐,๐๐๐	๔,๐๐๐,๐๐๐	๔,๐๐๐,๐๐๐	๔,๐๐๐,๐๐๐	ร้อยละ ๘๐ ของปชช. ที่ใช้ถนนสายนี้ มี ความสะดวก รวดเร็ว	มีถนนที่มีมาตรฐาน การสัญจรเป็นไป อย่างสะดวก รวดเร็ว ปลอดภัย	อบต.สบปราบ/ อำเภอสบปราบ/ อบจ.ลำปาง/ ก.สท. / และหน่วยงาน อื่นที่เกี่ยวข้อง

*ส่งไป อบจ.

แผนงาน เคหะและชุมชน

ที่	โครงการ	วัตถุประสงค์	เป้าหมาย (ผลผลิตของโครงการ)	งบประมาณ					ตัวชี้วัด (KPI)	ผลที่คาดว่าจะได้รับ	หน่วยงาน ที่รับผิดชอบ หลัก
				๒๕๖๑ (บาท)	๒๕๖๒ (บาท)	๒๕๖๓ (บาท)	๒๕๖๔ (บาท)	๒๕๖๕ (บาท)			
๔๖	ก่อสร้างรางรินคอนกรีตเสริมเหล็ก สายแม่ื่อม *ขอรับงบฯไปแล้ว	เพื่อให้เกษตรกรมีน้ำเพียงพอ สำหรับการเกษตร	ก่อสร้างรางรินคอนกรีต เสริมเหล็ก ขนาดกว้าง ๑.๐๐ เมตร ลึก ๐.๘๐ เมตร ยาว ๑,๐๐๐ เมตร หนา ๐.๑๐ เมตร	๙๒๐,๐๐๐	๙๒๐,๐๐๐	๙๒๐,๐๐๐	๙๒๐,๐๐๐	๙๒๐,๐๐๐	ร้อยละ ๗๐ ของพื้นที่ บริเวณนี้มีน้ำเพียงพอ สำหรับการเกษตร	-เกษตรกรมีน้ำเพียงพอ สำหรับการเกษตร -เกษตรกรมีรายได้เพิ่มขึ้น	อบต.สบปราบ/ อำเภอสบปราบ/ อบจ.ลำปาง/ ก.สธ. / และหน่วยงาน อื่นที่เกี่ยวข้อง
๔๗	ก่อสร้างรางรินคอนกรีตเสริมเหล็ก สายโป่งแดง หมู่ที่ ๑๕	เพื่อให้เกษตรกรมีน้ำเพียงพอ สำหรับการเกษตร	ก่อสร้างรางรินคอนกรีต เสริมเหล็ก ขนาดกว้าง ๐.๘๐ เมตร ลึก ๐.๖๐ เมตร ยาว ๑,๕๐๐ เมตร หนา ๐.๑๐ เมตร	๒,๒๕๐,๐๐๐	๒,๒๕๐,๐๐๐	๒,๒๕๐,๐๐๐	๒,๒๕๐,๐๐๐	๒,๒๕๐,๐๐๐	ร้อยละ ๗๐ ของพื้นที่ บริเวณนี้มีน้ำเพียงพอ สำหรับการเกษตร	-เกษตรกรมีน้ำเพียงพอ สำหรับการเกษตร -เกษตรกรมีรายได้เพิ่มขึ้น	อบต.สบปราบ/ อำเภอสบปราบ/ อบจ.ลำปาง/ ก.สธ. / และหน่วยงาน อื่นที่เกี่ยวข้อง
๔๘	วางท่อระบายน้ำพร้อมขยายผิวจราจร ถนนสายทางหลวงชนบท (บ้านทุ่ง ม.๕ - บ้านทุ่งพัฒนา ม.๙)	เพื่อให้ประชาชนได้มีถนน ใช้ในการคมนาคมได้อย่าง มีมาตรฐาน สะดวก รวดเร็ว	วางท่อพร้อมขยายผิวจราจร ความยาวรวม ๕๐๐ เมตร		๑,๕๐๐,๐๐๐	๑,๕๐๐,๐๐๐	๑,๕๐๐,๐๐๐	๑,๕๐๐,๐๐๐	ร้อยละ ๘๐ ของปช. ที่ใช้ถนนสายนี้ มี ความสะดวกรวดเร็ว	มีถนนที่มีมาตรฐาน การสัญจรเป็นไป อย่างสะดวก รวดเร็ว ปลอดภัย	อบต.สบปราบ/ อำเภอสบปราบ/ อบจ.ลำปาง/ ก.สธ. / และหน่วยงาน อื่นที่เกี่ยวข้อง

แผนงาน เคหะและชุมชน

ที่	โครงการ	วัตถุประสงค์	เป้าหมาย (ผลผลิตของโครงการ)	งบประมาณ					ตัวชี้วัด (KPI)	ผลที่คาดว่าจะได้รับ	หน่วยงาน ที่รับผิดชอบ หลัก
				๒๕๖๑ (บาท)	๒๕๖๒ (บาท)	๒๕๖๓ (บาท)	๒๕๖๔ (บาท)	๒๕๖๕ (บาท)			
๔๙	ปรับปรุงซ่อมแซมสถานีสูบน้ำด้วยไฟฟ้า บ้านวัฒนา หมู่ที่ ๑๐	เพื่อให้เกษตรกรมีน้ำเพียงพอสำหรับการเกษตร	-ปรับปรุงซ่อมแซมสถานีสูบน้ำ ฯ ขนาดกว้าง ๓.๖๐ ม ยาว ๕.๔๐ ม. สูง ๑.๒๐ ม. -ติดตั้งเครื่องสูบน้ำ -มอเตอร์ไฟฟ้า -ตู้ควบคุม		๑,๖๐๐,๐๐๐	๑,๖๐๐,๐๐๐			สถานีสูบน้ำ ฯ ได้รับ การปรับปรุง/ซ่อมแซม มีประสิทธิภาพ ต่อการใช้งาน	-เกษตรกรมีน้ำเพียงพอ สำหรับการเกษตร -เกษตรกรมีรายได้เพิ่มขึ้น	อบต.สบปราบ/ อำเภอสบปราบ/ อบจ.ลำปาง/ ก.สธ. / และหน่วยงาน อื่นที่เกี่ยวข้อง
๕๐	ปรับปรุงซ่อมแซมสถานีสูบน้ำด้วยไฟฟ้า บ้านหลายฮ่องปู่ หมู่ที่ ๑๕	เพื่อให้เกษตรกรมีน้ำเพียงพอ สำหรับการเกษตร	-ปรับปรุงซ่อมแซมสถานีสูบน้ำ ฯ ขนาดกว้าง ๓.๖๐ ม ยาว ๕.๔๐ ม. สูง ๑.๒๐ ม. -ติดตั้งเครื่องสูบน้ำ -มอเตอร์ไฟฟ้า -ตู้ควบคุม		๑,๖๐๐,๐๐๐	๑,๖๐๐,๐๐๐			สถานีสูบน้ำ ฯ ได้รับ การปรับปรุง/ซ่อมแซม มีประสิทธิภาพ ต่อการใช้งาน	-เกษตรกรมีน้ำเพียงพอ สำหรับการเกษตร -เกษตรกรมีรายได้เพิ่มขึ้น	อบต.สบปราบ/ อำเภอสบปราบ/ อบจ.ลำปาง/ ก.สธ. / และหน่วยงาน อื่นที่เกี่ยวข้อง
๕๑	ก่อสร้างอาคารศูนย์พัฒนาเด็กเล็ก	เพื่อให้มีศูนย์พัฒนาเด็กเล็กที่ได้มาตรฐาน เหมาะสมกับวัยมากขึ้น	อาคารศูนย์พัฒนาเด็กเล็ก ขนาด ๕๑ - ๘๐ คน		๒,๑๓๕,๓๕๐	๒,๑๓๕,๓๕๐			ศูนย์พัฒนาเด็กเล็ก ได้รับการก่อสร้าง	เด็กที่เรียนในศูนย์พัฒนา มีจำนวนเพิ่มมากขึ้น และมีพัฒนาการที่ดีขึ้น เหมาะสมตามระดับวัย	อบต.สบปราบ/ อำเภอสบปราบ/ อบจ.ลำปาง/ ก.สธ. / และหน่วยงาน อื่นที่เกี่ยวข้อง
รวม ๕๑ โครงการ				๑๐๖,๒๖๕,๐๐๐	๑๑๔,๐๓๑,๓๕๐	๑๒๐,๕๓๑,๓๕๐	๑๑๔,๒๖๕,๐๐๐	๑๑๔,๒๖๕,๐๐๐			

รายละเอียดโครงการพัฒนา
แผนพัฒนาท้องถิ่น (พ.ศ.๒๕๖๑-๒๕๖๕)
สำหรับ โครงการที่เกี่วข้องกับขององค์กรปกครองส่วนท้องถิ่น
องค์การบริหารส่วนตำบลสบปราบ อำเภอสบปราบ จังหวัดลำปาง

ยุทธศาสตร์การพัฒนาจังหวัดลำปาง ยุทธศาสตร์ที่ ๓ สินค้าอัตลักษณ์อุตสาหกรรม หัตถอุตสาหกรรม ผลิตภัณฑ์ชุมชน จากฐานทุนทางสังคมและวัฒนธรรม

ยุทธศาสตร์ที่ ๔ สังคม คุณภาพชีวิต ความมั่นคง และทรัพยากรธรรมชาติและสิ่งแวดล้อม

ยุทธศาสตร์การพัฒนาของ อปท.ในเขตจังหวัดลำปาง ยุทธศาสตร์ที่ ๑ การพัฒนาโครงสร้างพื้นฐาน

ยุทธศาสตร์การพัฒนา อบต.สบปราบ ยุทธศาสตร์ที่ ๑ การพัฒนาด้านโครงสร้างพื้นฐาน

แผนงาน เคหะและชุมชน

ที่	โครงการ	วัตถุประสงค์	เป้าหมาย (ผลผลิตของโครงการ)	งบประมาณ					ตัวชี้วัด (KPI)	ผลที่คาดว่าจะได้รับ	หน่วยงาน ที่รับผิดชอบ หลัก
				๒๕๖๑ (บาท)	๒๕๖๒ (บาท)	๒๕๖๓ (บาท)	๒๕๖๔ (บาท)	๒๕๖๕ (บาท)			
๑	ก่อสร้างถนนคอนกรีตเสริมเหล็ก สายบ้านทุ่ง(ท้ายหมู่บ้าน) - บ่อทิ้ง ขยะ หมู่ที่ ๙	เพื่อให้ประชาชนได้มีถนน ใช้ในการคมนาคมได้อย่าง มีมาตรฐาน สะดวก รวดเร็ว	ขนาดกว้าง ๔ เมตร ยาว ๒,๐๐๐ เมตร หนา ๐.๑๕ เมตร			๔,๐๐๐,๐๐๐	๔,๐๐๐,๐๐๐	๔,๐๐๐,๐๐๐	ร้อยละ๘๐ของปชช. ที่ใช้ถนนสายนี้ มี ความสะดวก รวดเร็ว	มีถนนที่มีมาตรฐาน การสัญจรเป็นไป อย่างสะดวก รวดเร็ว ปลอดภัย	อบต.สบปราบ/ อำเภอสบปราบ/ อบจ.ลำปาง/ ก.ส. / และหน่วยงาน อื่นที่เกี่ยวข้อง
๒	เสริมผิวแอสฟัลท์คอนกรีต สาย ข้างบ้านนายบุญยงค์ ยะชะระ ถึง ปากทางสมเกียรติรีสอร์ท บ้านวัฒนา หมู่ที่ ๖	เพื่อให้ประชาชนได้มีถนน ใช้ในการคมนาคมได้อย่าง มีมาตรฐาน สะดวก รวดเร็ว	ขนาดกว้าง ๔ เมตร ยาว ๗๑๐ เมตร หนา ๐.๑๕ เมตร		๙๓๑,๐๐๐	๙๓๑,๐๐๐			ร้อยละ๘๐ของปชช. ที่ใช้ถนนสายนี้ มี ความสะดวก รวดเร็ว	มีถนนที่มีมาตรฐาน การสัญจรเป็นไป อย่างสะดวก รวดเร็ว ปลอดภัย	อบต.สบปราบ/ อำเภอสบปราบ/ อบจ.ลำปาง/ ก.ส. / และหน่วยงาน อื่นที่เกี่ยวข้อง

แผนงาน เคหะและชุมชน

ที่	โครงการ	วัตถุประสงค์	เป้าหมาย (ผลผลิตของโครงการ)	งบประมาณ					ตัวชี้วัด (KPI)	ผลที่คาดว่าจะได้รับ	หน่วยงาน ที่รับผิดชอบ หลัก
				๒๕๖๑ (บาท)	๒๕๖๒ (บาท)	๒๕๖๓ (บาท)	๒๕๖๔ (บาท)	๒๕๖๕ (บาท)			
๓	ก่อสร้างถนนคอนกรีตเสริมเหล็ก สายห้วยเต - อ่างแม่ทก (เส้นบน) หมู่ ๔	เพื่อให้ประชาชนได้มีถนน ใช้ในการคมนาคมได้อย่าง มีมาตรฐาน สะดวก รวดเร็ว	ขนาดกว้าง ๔ เมตร ยาว ๑,๒๐๐ เมตร หนา ๐.๑๕ เมตร	๒,๔๐๐,๐๐๐	๒,๔๐๐,๐๐๐	๒,๔๐๐,๐๐๐	๒,๔๐๐,๐๐๐	๒,๔๐๐,๐๐๐	ร้อยละ ๘๐ ของปชช. ที่ใช้ถนนสายนี้ มี ความสะดวก รวดเร็ว	มีถนนที่มีมาตรฐาน การสัญจรเป็นไป อย่างสะดวก รวดเร็ว ปลอดภัย	อบต.สบปราบ/ อำเภอสบปราบ/ อบจ.ลำปาง/ ก.สธ. / และหน่วยงาน อื่นที่เกี่ยวข้อง
๔	ก่อสร้างถนนคอนกรีตเสริมเหล็ก สายข้าง สนง.อบต.สบปราบ (หมู่ ๔ เชื่อม หมู่ ๑๒)	เพื่อให้ประชาชนได้มีถนน ใช้ในการคมนาคมได้อย่าง มีมาตรฐาน สะดวก รวดเร็ว	ขนาดกว้าง ๓ เมตร ยาว ๑,๐๐๐ เมตร หนา ๐.๑๕ เมตร	๑,๒๐๐,๐๐๐	๑,๒๐๐,๐๐๐	๑,๒๐๐,๐๐๐	๑,๒๐๐,๐๐๐	๑,๒๐๐,๐๐๐	ร้อยละ ๘๐ ของปชช. ที่ใช้ถนนสายนี้ มี ความสะดวก รวดเร็ว	มีถนนที่มีมาตรฐาน การสัญจรเป็นไป อย่างสะดวก รวดเร็ว ปลอดภัย	อบต.สบปราบ/ อำเภอสบปราบ/ อบจ.ลำปาง/ ก.สธ. / และหน่วยงาน อื่นที่เกี่ยวข้อง
๕	ก่อสร้างรางรินคอนกรีตเสริมเหล็ก สายลำเหมืองอุมลอง (ต่อจากสายหน้าบ้าน นายณรงค์ ชะระ ถึงฝายอุมลอง หมู่ ๑๑)	เพื่อให้ราษฎรมีน้ำเพียงพอ ในการทำการเกษตร	ขนาดกว้าง ๐.๘๐ ม. สูง ๑.๐๐ ม. ยาว ๘๐๐ ม.			๑,๔๗๐,๐๐๐	๑,๔๗๐,๐๐๐	๑,๔๗๐,๐๐๐	ร้อยละ ๗๐ ของพื้นที่ บริเวณนี้มีน้ำเพียงพอ สำหรับการเกษตร	-เกษตรกรมีน้ำเพียงพอ สำหรับการเกษตร -เกษตรกรมีรายได้เพิ่มขึ้น	อบต.สบปราบ/ อำเภอสบปราบ/ อบจ.ลำปาง/ ก.สธ. / และหน่วยงาน อื่นที่เกี่ยวข้อง

แผนงาน เคหะและชุมชน

ที่	โครงการ	วัตถุประสงค์	เป้าหมาย (ผลผลิตของโครงการ)	งบประมาณ					ตัวชี้วัด (KPI)	ผลที่คาดว่าจะได้รับ	หน่วยงาน ที่รับผิดชอบ หลัก
				๒๕๖๑ (บาท)	๒๕๖๒ (บาท)	๒๕๖๓ (บาท)	๒๕๖๔ (บาท)	๒๕๖๕ (บาท)			
๖	เสริมผิวแอสฟัลท์ติกคอนกรีตสาย บ้านนายจันทร์ดีบ ไซยอ้าย (หมู่ ๑๑)	เพื่อให้ประชาชนได้มีถนน ใช้ในการคมนาคมได้อย่าง มีมาตรฐาน สะดวก รวดเร็ว	ขนาดกว้าง ๔ เมตร ยาว ๑,๑๕๐ เมตร หนา ๐.๒๐ เมตร	๑,๔๑๐,๐๐๐	๑,๔๑๐,๐๐๐	๑,๔๑๐,๐๐๐	๑,๔๑๐,๐๐๐	๑,๔๑๐,๐๐๐	ร้อยละ ๘๐ ของปชช. ที่ใช้ถนนสายนี้ มี ความสะดวก รวดเร็ว	มีถนนที่มีมาตรฐาน การสัญจรเป็นไป อย่างสะดวก รวดเร็ว ปลอดภัย	อบต.สบปราบ/ อำเภอสบปราบ/ อบจ.ลำปาง/ ก.สท. / และหน่วยงาน อื่นที่เกี่ยวข้อง
๗	ก่อสร้างผนังป้องกันตลิ่งพังสาย ห้วยเฮี้ย หมู่ ๑๑ (ลำเหมืองสายนายพัชระ อินจันทร์)	เพื่อป้องกันตลิ่งพังเนื่อง จากการกัดเซาะของน้ำ	ขนาดสูง ๔.๐๐ ม. ยาว ๑๕๐ ม.	๑,๒๙๐,๐๐๐	๑,๒๙๐,๐๐๐	๑,๒๙๐,๐๐๐	๑,๒๙๐,๐๐๐	๑,๒๙๐,๐๐๐	ร้อยละ ๗๐ ของตลิ่ง ได้รับการป้องกัน ความเสียหายจากน้ำ กัดเซาะ	ตลิ่งมีความแข็งแรง ปลอดภัยต่อชีวิตและ ทรัพย์สินของราษฎร	อบต.สบปราบ/ อำเภอสบปราบ/ อบจ.ลำปาง/ ก.สท. / และหน่วยงาน อื่นที่เกี่ยวข้อง
๘	ก่อสร้างอาคารอเนกประสงค์ บริเวณสระน้ำสาธารณะ หนองบัว หมู่ ๑๕	เพื่อใช้รองรับการจัด กิจกรรมของหน่วยงาน ต่าง ๆ	ขนาด ๑๐.๐๐ ม x ๒๐.๐๐ ม.	๑,๐๖๐,๐๐๐	๑,๐๖๐,๐๐๐	๑,๐๖๐,๐๐๐	๑,๐๖๐,๐๐๐	๑,๐๖๐,๐๐๐	อาคารอเนกประสงค์ ได้รับการก่อสร้าง	มีอาคารที่ได้มาตรฐาน รองรับการจัดกิจกรรม	อบต.สบปราบ/ อำเภอสบปราบ/ อบจ.ลำปาง/ ก.สท. / และหน่วยงาน อื่นที่เกี่ยวข้อง
๙	ก่อสร้างถนนคอนกรีตเสริมเหล็ก จากป่าช้า หมู่ ๔ ไปอ่างแม่ทก เชื่อมต่อเขตเทศบาลตำบลสบปราบ	เพื่อให้ประชาชนได้มีถนน ใช้ในการคมนาคมได้อย่าง มีมาตรฐาน สะดวก รวดเร็ว	ขนาดกว้าง ๕.๐๐ ม. ยาว ๒,๐๐๐ ม.	๕,๐๐๐,๐๐๐	๕,๐๐๐,๐๐๐	๕,๐๐๐,๐๐๐	๕,๐๐๐,๐๐๐	๕,๐๐๐,๐๐๐	ร้อยละ ๘๐ ของปชช. ที่ใช้ถนนสายนี้ มี ความสะดวก รวดเร็ว	มีถนนที่มีมาตรฐาน การสัญจรเป็นไป อย่างสะดวก รวดเร็ว ปลอดภัย	อบต.สบปราบ/ อำเภอสบปราบ/ อบจ.ลำปาง/ก.สท. และ หน่วยงานอื่นที่เกี่ยวข้อง

แผนงาน เคหะและชุมชน

ที่	โครงการ	วัตถุประสงค์	เป้าหมาย (ผลผลิตของโครงการ)	งบประมาณ					ตัวชี้วัด (KPI)	ผลที่คาดว่าจะได้รับ	หน่วยงาน ที่รับผิดชอบ หลัก
				๒๕๖๑ (บาท)	๒๕๖๒ (บาท)	๒๕๖๓ (บาท)	๒๕๖๔ (บาท)	๒๕๖๕ (บาท)			
๑๐	เสริมผิวแอสฟัลต์ติกคอนกรีต จุดเชื่อมต่อ หมู่ ๘ เขตเทศบาล ตำบลสบปราบ ถึง หนองบัว หมู่ ๑๕ เขต อบต.สบปราบ)	เพื่อให้ประชาชนได้มีถนน ใช้ในการคมนาคมได้อย่าง มีมาตรฐาน สะดวก รวดเร็ว	กว้าง ๔.๐๐ ม. ยาว ๖๐๐ เมตร หนา ๐.๐๕ เมตร			๗๘๖,๐๐๐	๗๘๖,๐๐๐	๗๘๖,๐๐๐	ร้อยละ ๘๐ ของปชช. ที่ใช้ถนนสายนี้ มี ความสะดวก รวดเร็ว	มีถนนที่มีมาตรฐาน การสัญจรเป็นไป อย่างสะดวก รวดเร็ว ปลอดภัย	อบต.สบปราบ/ อำเภอสบปราบ/ อบจ.ลำปาง/ ก.สท. / และหน่วยงาน อื่นที่เกี่ยวข้อง
๑๑	ก่อสร้างถนนแอสฟัลต์ติกคอนกรีต ทางไปอ่างแม่เรียง หมู่ที่ ๓,๔ เขต อบต.สบปราบ เชื่อมต่อกับหมู่ที่ ๗ เขตเทศบาลตำบลสบปราบ	เพื่อให้ประชาชนได้มีถนน ใช้ในการคมนาคมได้อย่าง มีมาตรฐาน สะดวก รวดเร็ว	ขนาดกว้าง ๕.๐๐ ม. ยาว ๕,๕๐๐ ม.	๒๒,๑๓๗,๕๐๐	๒๒,๑๓๗,๕๐๐	๒๒,๑๓๗,๕๐๐	๒๒,๑๓๗,๕๐๐	๒๒,๑๓๗,๕๐๐	ร้อยละ ๘๐ ของปชช. ที่ใช้ถนนสายนี้ มี ความสะดวก รวดเร็ว	มีถนนที่มีมาตรฐาน การสัญจรเป็นไป อย่างสะดวก รวดเร็ว ปลอดภัย	อบต.สบปราบ/ อำเภอสบปราบ/ อบจ.ลำปาง/ ก.สท. / และหน่วยงาน อื่นที่เกี่ยวข้อง
๑๒	ปรับปรุงเสริมผิวแอสฟัลต์ติกคอนกรีต (สายทางเข้า อบต.สบปราบ ถึง ปากทางจุดเชื่อมต่อเขตเทศบาล ตำบลสบปราบ) บ้านแพะ หมู่ที่ ๔	เพื่อให้ประชาชนได้มีถนน ใช้ในการคมนาคมได้อย่าง มีมาตรฐาน สะดวก รวดเร็ว	กว้าง ๔.๐๐ เมตร ความยาวรวม ๑,๓๗๐.๐๐ เมตร		๑,๘๐๐,๐๐๐	๑,๘๐๐,๐๐๐			ร้อยละ ๘๐ ของปชช. ที่ใช้ถนนสายนี้ มี ความสะดวก รวดเร็ว	มีถนนที่มีมาตรฐาน การสัญจรเป็นไป อย่างสะดวก รวดเร็ว ปลอดภัย	อบต.สบปราบ/ อำเภอสบปราบ/ อบจ.ลำปาง/ ก.สท. / และหน่วยงาน อื่นที่เกี่ยวข้อง
๑๓	ก่อสร้างผนังป้องกันตลิ่งพังลำห้วย สมัย สายข้างสะพานบริเวณสวน นายพิชัย เครื่องจันตะ หมู่ ๔	เพื่อป้องกันตลิ่งพังเนื่อง จากการกัดเซาะของน้ำ	ขนาดยาว ๑๒๐.๐๐ ม. สูง ๓.๐๐ ม.			๑,๐๓๐,๐๐๐	๑,๐๓๐,๐๐๐	๑,๐๓๐,๐๐๐	ร้อยละ ๗๐ ของตลิ่ง ได้รับการป้องกัน ความเสียหายจากน้ำ กัดเซาะ	ตลิ่งมีความแข็งแรง ปลอดภัยต่อชีวิตและ ทรัพย์สินของราษฎร	อบต.สบปราบ/ อำเภอสบปราบ/ อบจ.ลำปาง/ก.สท. และ หน่วยงานอื่นที่เกี่ยวข้อง

แผนงาน เคหะและชุมชน

ที่	โครงการ	วัตถุประสงค์	เป้าหมาย (ผลผลิตของโครงการ)	งบประมาณ					ตัวชี้วัด (KPI)	ผลที่คาดว่าจะได้รับ	หน่วยงาน ที่รับผิดชอบ หลัก
				๒๕๖๑ (บาท)	๒๕๖๒ (บาท)	๒๕๖๓ (บาท)	๒๕๖๔ (บาท)	๒๕๖๕ (บาท)			
๑๔	ก่อสร้างถนน คสล.สายสบทก หมู่ ๓	เพื่อให้ประชาชนได้มีถนนใช้ในการคมนาคมได้อย่างมีมาตรฐาน สะดวก รวดเร็ว	ขนาดยาว ๑,๐๐๐ ม. หนา ๐.๑๕ ม.	๒,๐๐๐,๐๐๐	๒,๐๐๐,๐๐๐	๒,๐๐๐,๐๐๐	๒,๐๐๐,๐๐๐	๒,๐๐๐,๐๐๐	ร้อยละ ๘๐ ของปชช. ที่ใช้ถนนสายนี้ มีความสะดวก รวดเร็ว	มีถนนที่มีมาตรฐาน การสัญจรเป็นไปอย่างสะดวก รวดเร็ว ปลอดภัย	อบต.สบปราบ/ อำเภอสบปราบ/ อบจ.ลำปาง/ ก.สท. / และหน่วยงาน อื่นที่เกี่ยวข้อง
๑๕	ก่อสร้างผนังป้องกันตลิ่งพัง(แม่น้ำวัง) บ้านใหม่วัฒนา หมู่ ๑๐ (พื้นที่รับประโยชน์ ตำบลสบปราบและตำบลนายาง)	เพื่อป้องกันตลิ่งพังเนื่องจากกรกัดเซาะของน้ำ	ขนาดยาว ๑,๐๐๐ ม. สูง ๔.๐๐ ม.	๘,๕๗๒,๐๐๐	๘,๕๗๒,๐๐๐	๘,๕๗๒,๐๐๐	๘,๕๗๒,๐๐๐	๘,๕๗๒,๐๐๐	ร้อยละ ๗๐ ของตลิ่ง ได้รับการป้องกัน ความเสียหายจากน้ำกัดเซาะ	ตลิ่งมีความแข็งแรง ปลอดภัยต่อชีวิตและทรัพย์สินของราษฎร	อบต.สบปราบ/ อำเภอสบปราบ/ อบจ.ลำปาง/ ก.สท. / และหน่วยงาน อื่นที่เกี่ยวข้อง
๑๖	ก่อสร้างผนังป้องกันตลิ่งพัง(แม่น้ำวัง) บริเวณท้ายตันศรี (ต่อจากเขตเทศบาล) หมู่ ๑๕	เพื่อป้องกันตลิ่งพังเนื่องจากกรกัดเซาะของน้ำ	ขนาดยาว ๑,๐๐๐ ม. สูง ๔.๐๐ ม.	๘๖๐,๐๐๐	๘๖๐,๐๐๐	๘๖๐,๐๐๐	๘๖๐,๐๐๐	๘๖๐,๐๐๐	ร้อยละ ๗๐ ของตลิ่ง ได้รับการป้องกัน ความเสียหายจากน้ำกัดเซาะ	ตลิ่งมีความแข็งแรง ปลอดภัยต่อชีวิตและทรัพย์สินของราษฎร	อบต.สบปราบ/ อำเภอสบปราบ/ อบจ.ลำปาง/ ก.สท. / และหน่วยงาน อื่นที่เกี่ยวข้อง
๑๗	ก่อสร้างถนนคอนกรีตเสริมเหล็ก สายหนองบัว - แพหน้าฮี หมู่ ๑๕	เพื่อให้ประชาชนได้มีถนนใช้ในการคมนาคมได้อย่างมีมาตรฐาน สะดวก รวดเร็ว	กว้าง ๔.๐๐ ม. ยาว ๒,๐๐๐ ม. หนา ๐.๑๕ ม.	๔,๐๐๐,๐๐๐	๔,๐๐๐,๐๐๐	๔,๐๐๐,๐๐๐	๔,๐๐๐,๐๐๐	๔,๐๐๐,๐๐๐	ร้อยละ ๘๐ ของปชช. ที่ใช้ถนนสายนี้ มีความสะดวก รวดเร็ว	มีถนนที่มีมาตรฐาน การสัญจรเป็นไปอย่างสะดวก รวดเร็ว ปลอดภัย	อบต.สบปราบ/ อำเภอสบปราบ/ อบจ.ลำปาง/ก.สท. และ หน่วยงานอื่นที่เกี่ยวข้อง

แผนงาน เคหะและชุมชน

ที่	โครงการ	วัตถุประสงค์	เป้าหมาย (ผลผลิตของโครงการ)	งบประมาณ					ตัวชี้วัด (KPI)	ผลที่คาดว่าจะได้รับ	หน่วยงาน ที่รับผิดชอบ หลัก
				๒๕๖๑ (บาท)	๒๕๖๒ (บาท)	๒๕๖๓ (บาท)	๒๕๖๔ (บาท)	๒๕๖๕ (บาท)			
๑๘	ก่อสร้างถนนคอนกรีตเสริมเหล็ก สายหนองบัว(ฝั่งขวา) ไปหนองเป็ด หมู่ ๑๕	เพื่อให้ประชาชนได้มีถนน ใช้ในการคมนาคมได้อย่าง มีมาตรฐาน สะดวก รวดเร็ว	กว้าง ๔.๐๐ ม. ยาว ๒๐๐ ม. หนา ๐.๑๕ ม.	๖๕๐,๐๐๐	๖๕๐,๐๐๐	๖๕๐,๐๐๐	๖๕๐,๐๐๐	๖๕๐,๐๐๐	ร้อยละ ๘๐ ของปชช. ที่ใช้ถนนสายนี้ มี ความสะดวก รวดเร็ว	มีถนนที่มีมาตรฐาน การสัญจรเป็นไป อย่างสะดวก รวดเร็ว ปลอดภัย	อบต.สบปราบ/ อำเภอสบปราบ/ อบจ.ลำปาง/ ก.สท. / และหน่วยงาน อื่นที่เกี่ยวข้อง
๑๙	ก่อสร้างถนนคอนกรีตเสริมเหล็ก สายข้างร้านอัญชลีไก่อ่าง-วังเข้ามิด) หมู่ ๑๕	เพื่อให้ประชาชนได้มีถนน ใช้ในการคมนาคมได้อย่าง มีมาตรฐาน สะดวก รวดเร็ว	กว้าง ๔.๐๐ ม. ยาว ๑,๕๐๐ ม. หนา ๐.๑๕ ม.	๓,๐๐๐,๐๐๐	๓,๐๐๐,๐๐๐	๓,๐๐๐,๐๐๐	๓,๐๐๐,๐๐๐	๓,๐๐๐,๐๐๐	ร้อยละ ๘๐ ของปชช. ที่ใช้ถนนสายนี้ มี ความสะดวก รวดเร็ว	มีถนนที่มีมาตรฐาน การสัญจรเป็นไป อย่างสะดวก รวดเร็ว ปลอดภัย	อบต.สบปราบ/ อำเภอสบปราบ/ อบจ.ลำปาง/ ก.สท. / และหน่วยงาน อื่นที่เกี่ยวข้อง
๒๐	ก่อสร้างผนังป้องกันตลิ่งพัง สายหนองบัว (ฝั่งตะวันออก/ตรงข้าม ทางเข้า) หมู่ ๑๕	เพื่อป้องกันตลิ่งพังเนื่อง จากการกัดเซาะของน้ำ	ขนาดยาว ๓๐๐ ม. สูง ๔.๐๐ ม.	๒,๕๘๐,๐๐๐	๒,๕๘๐,๐๐๐	๒,๕๘๐,๐๐๐	๒,๕๘๐,๐๐๐	๒,๕๘๐,๐๐๐	ร้อยละ ๗๐ ของตลิ่ง ได้รับการป้องกัน ความเสียหายจากน้ำ กัดเซาะ	ตลิ่งมีความแข็งแรง ปลอดภัยต่อชีวิตและ ทรัพย์สินของราษฎร	อบต.สบปราบ/ อำเภอสบปราบ/ อบจ.ลำปาง/ ก.สท. / และหน่วยงาน อื่นที่เกี่ยวข้อง
๒๑	ก่อสร้างรางรินคอนกรีตเสริมเหล็ก สายเหมืองฟอง (ต่อจากของเดิม) หมู่ ๙	เพื่อให้ราษฎรมีน้ำเพียงพอ ในการทำการเกษตร	ขนาดกว้าง ๑.๐๐ ม. สูง ๐.๗๕ ม. หนา ๐.๑๐ ม. ยาว ๑,๐๐๐ ม.	๑,๘๓๕,๐๐๐	๑,๘๓๕,๐๐๐	๑,๘๓๕,๐๐๐	๑,๘๓๕,๐๐๐	๑,๘๓๕,๐๐๐	ร้อยละ ๗๐ ของพื้นที่ บริเวณนี้มีน้ำเพียงพอ สำหรับการเกษตร	-เกษตรกรมีน้ำเพียงพอ สำหรับการเกษตร -เกษตรกรมีรายได้เพิ่มขึ้น	อบต.สบปราบ/ อำเภอสบปราบ/ อบจ.ลำปาง/ก.สท. และ หน่วยงานอื่นที่เกี่ยวข้อง

แผนงาน เคหะและชุมชน

ที่	โครงการ	วัตถุประสงค์	เป้าหมาย (ผลผลิตของโครงการ)	งบประมาณ					ตัวชี้วัด (KPI)	ผลที่คาดว่าจะได้รับ	หน่วยงาน ที่รับผิดชอบ หลัก
				๒๕๖๑ (บาท)	๒๕๖๒ (บาท)	๒๕๖๓ (บาท)	๒๕๖๔ (บาท)	๒๕๖๕ (บาท)			
๒๒	ก่อสร้างรางรินคอนกรีตเสริมเหล็ก สายแม่ฮู้ด - พุ่งนายนายฝน พุสอน หมู่ที่ ๙	เพื่อให้เกษตรกรมีน้ำ สำหรับการเกษตร	ก่อสร้างรางรินคอนกรีต เสริมเหล็ก ขนาด กว้าง ๐.๘๐ เมตร ยาว ๑,๕๐๐ เมตร	๓,๑๖๐,๐๐๐	๓,๑๖๐,๐๐๐	๓,๑๖๐,๐๐๐	๓,๑๖๐,๐๐๐	๓,๑๖๐,๐๐๐	ร้อยละ ๗๐ ของพื้นที่ บริเวณนี้มีน้ำเพียง พอสำหรับการเกษตร	-เกษตรกรมีน้ำเพียงพอ สำหรับการเกษตร -เกษตรกรมีรายได้เพิ่มขึ้น	อบต.สบปราบ/ อำเภอสบปราบ/ อบจ.ลำปาง/ ก.สท. / และหน่วยงาน อื่นที่เกี่ยวข้อง
๒๓	ก่อสร้างรางรินคอนกรีตเสริมเหล็ก สายฮ้องปืม หมู่ที่ ๙	เพื่อให้เกษตรกรมีน้ำ สำหรับการเกษตร	ก่อสร้างรางรินคอนกรีต กว้าง ๐.๘๐ เมตร ยาว ๑,๐๐๐ เมตร	๒,๑๐๕,๐๐๐	๒,๑๐๕,๐๐๐	๒,๑๐๕,๐๐๐	๒,๑๐๕,๐๐๐	๒,๑๐๕,๐๐๐	ร้อยละ ๗๐ ของพื้นที่ บริเวณนี้มีน้ำเพียง พอสำหรับการเกษตร	-เกษตรกรมีน้ำเพียงพอ สำหรับการเกษตร -เกษตรกรมีรายได้เพิ่มขึ้น	อบต.สบปราบ/ อำเภอสบปราบ/ อบจ.ลำปาง/ ก.สท. / และหน่วยงาน อื่นที่เกี่ยวข้อง
๒๔	ก่อสร้างรางรินคอนกรีตเสริมเหล็ก สายเหมืองทาน หมู่ ๙	เพื่อให้เกษตรกรมีน้ำ สำหรับการเกษตร	ก่อสร้างรางรินคอนกรีต เสริมเหล็ก ขนาดกว้าง ๑.๐๐ เมตร ลึก ๐.๗๕ เมตร ยาว ๕๗๐ เมตร	๑,๐๔๖,๐๐๐	๑,๐๔๖,๐๐๐	๑,๐๔๖,๐๐๐	๑,๐๔๖,๐๐๐	๑,๐๔๖,๐๐๐	ร้อยละ ๗๐ ของพื้นที่ บริเวณนี้มีน้ำเพียง พอสำหรับการเกษตร	-เกษตรกรมีน้ำเพียงพอ สำหรับการเกษตร -เกษตรกรมีรายได้เพิ่มขึ้น	อบต.สบปราบ/ อำเภอสบปราบ/ อบจ.ลำปาง/ ก.สท. / และหน่วยงาน อื่นที่เกี่ยวข้อง
๒๕	ก่อสร้างรางรินคอนกรีตเสริมเหล็ก สายแม่ฮู้ด - พุ่งนายนายสุพรรณ กันทา หมู่ ๙	เพื่อให้เกษตรกรมีน้ำ สำหรับการเกษตร	ก่อสร้างรางรินคอนกรีต เสริมเหล็ก ขนาดกว้าง ๐.๘๐ เมตร ลึก ๐.๘๐ เมตร ยาว ๑,๐๐๐ เมตร หนา ๐.๑๐ เมตร	๒,๑๐๕,๐๐๐	๒,๑๐๕,๐๐๐	๒,๑๐๕,๐๐๐	๒,๑๐๕,๐๐๐	๒,๑๐๕,๐๐๐	ร้อยละ ๗๐ ของพื้นที่ บริเวณนี้มีน้ำเพียง พอสำหรับการเกษตร	-เกษตรกรมีน้ำเพียงพอ สำหรับการเกษตร -เกษตรกรมีรายได้เพิ่มขึ้น	อบต.สบปราบ/ อำเภอสบปราบ/ อบจ.ลำปาง/ก.สท. และ หน่วยงานอื่นที่เกี่ยวข้อง

แผนงาน เคหะและชุมชน

ที่	โครงการ	วัตถุประสงค์	เป้าหมาย (ผลผลิตของโครงการ)	งบประมาณ					ตัวชี้วัด (KPI)	ผลที่คาดว่าจะได้รับ	หน่วยงาน ที่รับผิดชอบ หลัก
				๒๕๖๑ (บาท)	๒๕๖๒ (บาท)	๒๕๖๓ (บาท)	๒๕๖๔ (บาท)	๒๕๖๕ (บาท)			
๒๖	ก่อสร้างรางรินคอนกรีตเสริมเหล็ก สายนายส่วน แก่นจันทร์ หมู่ที่ ๑๑	เพื่อให้เกษตรกรมีน้ำเพียงพอ สำหรับการเกษตร	ก่อสร้างรางรินคอนกรีต เสริมเหล็ก ขนาดกว้าง ๐.๘๐ เมตร ลึก ๐.๘๐ เมตร ยาว ๑,๐๐๐ เมตร หนา ๐.๑๐ เมตร	๒,๑๐๕,๐๐๐	๒,๑๐๕,๐๐๐	๒,๑๐๕,๐๐๐	๒,๑๐๕,๐๐๐	๒,๑๐๕,๐๐๐	ร้อยละ ๗๐ ของพื้นที่ บริเวณนี้มีน้ำเพียงพอ สำหรับการเกษตร	-เกษตรกรมีน้ำเพียงพอ สำหรับการเกษตร -เกษตรกรมีรายได้เพิ่มขึ้น	อบต.สบปราบ/ อำเภอสบปราบ/ อบจ.ลำปาง/ ก.สท. / และหน่วยงาน อื่นที่เกี่ยวข้อง
๒๗	ก่อสร้างรางรินคอนกรีตเสริมเหล็ก สายห้วยแม่อิม ถึงทุ่งนา นายส่วน แก่นจันทร์ หมู่ ๑๑	เพื่อให้เกษตรกรมีน้ำเพียงพอ สำหรับการเกษตร	ก่อสร้างรางรินคอนกรีต เสริมเหล็ก ขนาดกว้าง ๑.๐๐ เมตร ลึก ๐.๗๕ เมตร ยาว ๑,๐๐๐ เมตร หนา ๐.๑๐ เมตร	๑,๘๔๐,๐๐๐	๑,๘๔๐,๐๐๐	๑,๘๔๐,๐๐๐	๑,๘๔๐,๐๐๐	๑,๘๔๐,๐๐๐	ร้อยละ ๗๐ ของพื้นที่ บริเวณนี้มีน้ำเพียงพอ สำหรับการเกษตร	-เกษตรกรมีน้ำเพียงพอ สำหรับการเกษตร -เกษตรกรมีรายได้เพิ่มขึ้น	อบต.สบปราบ/ อำเภอสบปราบ/ อบจ.ลำปาง/ ก.สท. / และหน่วยงาน อื่นที่เกี่ยวข้อง
๒๘	ก่อสร้างรางรินคอนกรีตเสริมเหล็ก สายดอยยอด แม่ฮู้ด (สายนายเสมือน คุมพล) หมู่ ๙	เพื่อให้เกษตรกรมีน้ำเพียงพอ สำหรับการเกษตร	ก่อสร้างรางรินคอนกรีต เสริมเหล็ก ขนาดกว้าง ๐.๖๐ เมตร ลึก ๐.๖๐ เมตร ยาว ๕๐๐ เมตร หนา ๐.๑๐ เมตร	๗๗๐,๐๐๐	๗๗๐,๐๐๐	๗๗๐,๐๐๐	๗๗๐,๐๐๐	๗๗๐,๐๐๐	ร้อยละ ๗๐ ของพื้นที่ บริเวณนี้มีน้ำเพียงพอ สำหรับการเกษตร	-เกษตรกรมีน้ำเพียงพอ สำหรับการเกษตร -เกษตรกรมีรายได้เพิ่มขึ้น	อบต.สบปราบ/ อำเภอสบปราบ/ อบจ.ลำปาง/ ก.สท. / และหน่วยงาน อื่นที่เกี่ยวข้อง
๒๙	ก่อสร้างสะพานคอนกรีตเสริมเหล็ก ข้ามลำห้วยสมัย เข้มระหว่างบ้านทุ่ง หมู่ที่ ๕ และบ้านทุ่งเจริญ หมู่ที่ ๑๑	เพื่อให้ประชาชนได้มี ใช้ในการคมนาคมได้อย่าง มีมาตรฐาน สะดวก รวดเร็ว	ขนาดกว้าง ๕.๐๐ ม. ยาว ๑๒.๐๐ ม. สูง ๓.๐๐ ม.	๙๓๐,๐๐๐	๙๓๐,๐๐๐	๙๓๐,๐๐๐	๙๓๐,๐๐๐	๙๓๐,๐๐๐	ร้อยละ ๘๐ ของ ปชช. ที่ใช้สะพานเส้นนี้ มี ความสะดวก รวดเร็ว	มีสะพานที่มีมาตรฐานการ การสัญจรเป็นไปอย่าง สะดวก รวดเร็ว ปลอดภัย	อบต.สบปราบ/ อำเภอสบปราบ/ อบจ.ลำปาง/ก.สท. และ หน่วยงานอื่นที่เกี่ยวข้อง

แผนงาน เคหะและชุมชน

ที่	โครงการ	วัตถุประสงค์	เป้าหมาย (ผลผลิตของโครงการ)	งบประมาณ					ตัวชี้วัด (KPI)	ผลที่คาดว่าจะได้รับ	หน่วยงาน ที่รับผิดชอบ หลัก
				๒๕๖๑ (บาท)	๒๕๖๒ (บาท)	๒๕๖๓ (บาท)	๒๕๖๔ (บาท)	๒๕๖๕ (บาท)			
๓๐	เสริมผิวแอสฟัลท์ติกคอนกรีต สายบ้านนายทอง สายใจ หมู่ ๙ ไปวัดม่อนหินขาว หมู่ ๑๑	เพื่อให้ประชาชนได้มีถนน ใช้ในการคมนาคมได้อย่าง มีมาตรฐาน สะดวก รวดเร็ว	กว้าง ๔.๐๐ ม. ยาว ๓,๐๐๐ เมตร หนา ๐.๒๐ เมตร	๓,๖๖๕,๐๐๐	๓,๖๖๕,๐๐๐	๓,๖๖๕,๐๐๐	๓,๖๖๕,๐๐๐	๓,๖๖๕,๐๐๐	ร้อยละ ๘๐ ของปชช. ที่ใช้ถนนสายนี้ มี ความสะดวก รวดเร็ว	มีถนนที่มีมาตรฐาน การสัญจรเป็นไป อย่างสะดวก รวดเร็ว ปลอดภัย	อบต.สบปราบ/ อำเภอสบปราบ/ อบจ.ลำปาง/ ก.สธ. / และหน่วยงาน อื่นที่เกี่ยวข้อง
๓๑	ก่อสร้างอาคารป้องกันตลิ่งพังห้วยสมัย หมู่ที่ ๙ (ต่อจากจุดเดิมถึงสะพาน/ไปทางป่าช้า)	เพื่อป้องกันการทรุดตัว ของตลิ่ง	ขนาดยาว ๘๐.๐๐ เมตร สูง ๔.๐๐ เมตร	๖๘๗,๐๐๐	๖๘๗,๐๐๐	๖๘๗,๐๐๐	๖๘๗,๐๐๐	๖๘๗,๐๐๐	ร้อยละ ๘๐ ของบ้าน เรือน ปชช.ได้รับการ ป้องกันความเสียหาย หากเกิดอุทกภัย	ตลิ่งได้รับการป้องกันการ พังทลาย ชีวิตและ ทรัพย์สินของ ปชช. ได้รับการป้องกัน ความสูญเสีย	อบต.สบปราบ/ อำเภอสบปราบ/ อบจ.ลำปาง/ ก.สธ. / และหน่วยงาน อื่นที่เกี่ยวข้อง
๓๒	ก่อสร้างถนนคอนกรีตเสริมเหล็กสาย วัดม่อนหินขาว - ที่ตั้งพระพุทธรูป ขนาดใหญ่ หมู่ ๑๑	เพื่อให้ประชาชนได้มีถนน ใช้ในการคมนาคมได้อย่าง มีมาตรฐาน สะดวก รวดเร็ว	ถนนกว้าง ๔ เมตร ยาว ๔๐๐ เมตร หนา ๐.๑๕ เมตร	๘๐๐,๐๐๐	๘๐๐,๐๐๐	๘๐๐,๐๐๐	๘๐๐,๐๐๐	๘๐๐,๐๐๐	ร้อยละ ๘๐ ของปชช. ที่ใช้ถนนสายนี้ มี ความสะดวก รวดเร็ว	มีถนนที่มีมาตรฐาน การสัญจรเป็นไป อย่างสะดวก รวดเร็ว ปลอดภัย	อบต.สบปราบ/ อำเภอสบปราบ/ อบจ.ลำปาง/ ก.สธ. / และหน่วยงาน อื่นที่เกี่ยวข้อง
๓๓	ก่อสร้างอาคารป้องกันตลิ่งพังห้วยสมัย หมู่ที่ ๕ (หลังบ้านนายมานพ ชะระ)	เพื่อป้องกันการทรุดตัว ของตลิ่ง	ขนาดยาว ๗๕.๐๐ เมตร สูง ๔.๐๐ เมตร	๖๕๐,๐๐๐	๖๕๐,๐๐๐	๖๕๐,๐๐๐	๖๕๐,๐๐๐	๖๕๐,๐๐๐	ร้อยละ ๘๐ ของบ้าน เรือน ปชช.ได้รับการ ป้องกันความเสียหาย หากเกิดอุทกภัย	ตลิ่งได้รับการป้องกันการ พังทลาย ชีวิตและ ทรัพย์สินของ ปชช. ได้รับการป้องกัน ความสูญเสีย	อบต.สบปราบ/ อำเภอสบปราบ/ อบจ.ลำปาง/ก.สธ. และ หน่วยงานอื่นที่เกี่ยวข้อง

แผนงาน เคหะและชุมชน

ที่	โครงการ	วัตถุประสงค์	เป้าหมาย (ผลผลิตของโครงการ)	งบประมาณ					ตัวชี้วัด (KPI)	ผลที่คาดว่าจะได้รับ	หน่วยงาน ที่รับผิดชอบ หลัก
				๒๕๖๑ (บาท)	๒๕๖๒ (บาท)	๒๕๖๓ (บาท)	๒๕๖๔ (บาท)	๒๕๖๕ (บาท)			
๓๔	ก่อสร้างอาคารป้องกันตลิ่งพังห้วยสมัย หมู่ที่ ๕ (หลังบ้านนายคำ เสาสีนาด)	เพื่อป้องกันการทรุดตัวของตลิ่ง	ขนาดยาว ๗๕.๐๐ เมตร สูง ๔.๐๐ เมตร	๖๕๐,๐๐๐	๖๕๐,๐๐๐	๖๕๐,๐๐๐	๖๕๐,๐๐๐	๖๕๐,๐๐๐	ร้อยละ ๘๐ ของบ้านเรือน ปชช.ได้รับการป้องกันความเสียหายหากเกิดอุทกภัย	ตลิ่งได้รับการป้องกันการพังทลาย ชีวิตและทรัพย์สินของ ปชช.ได้รับการป้องกัน ความสูญเสีย	อบต.สบปราบ/ อำเภอสบปราบ/ อบจ.ลำปาง/ ก.สท. / และหน่วยงาน อื่นที่เกี่ยวข้อง
๓๖	ก่อสร้างรางรินคอนกรีตเสริมเหล็ก สายเหมืองลึก หมู่ ๙	เพื่อให้เกษตรกรมีน้ำเพียงพอสำหรับการเกษตร	ก่อสร้างรางรินคอนกรีตเสริมเหล็ก ขนาดกว้าง ๑.๐๐ เมตร สูง ๑.๐๐ เมตร ยาว ๘๕๐ เมตร หนา	๑,๕๗๒,๕๐๐	๑,๕๗๒,๕๐๐	๑,๕๗๒,๕๐๐	๑,๕๗๒,๕๐๐	๑,๕๗๒,๕๐๐	ร้อยละ ๗๐ ของพื้นที่บริเวณนี้มีน้ำเพียงพอสำหรับการเกษตร	-เกษตรกรมีน้ำเพียงพอ -เกษตรกรมีรายได้เพิ่มขึ้น	อบต.สบปราบ/ อำเภอสบปราบ/ อบจ.ลำปาง/ ก.สท. / และหน่วยงาน อื่นที่เกี่ยวข้อง
๓๗	เสริมผิวแอสฟัลท์ติกคอนกรีต สายบ้านวังพร้าว หมู่ ๓ ถึง บ้านใหม่ พัฒนา หมู่ ๑๐	เพื่อให้ประชาชนได้มีถนนใช้ในการคมนาคมได้อย่างมีมาตรฐาน สะดวก รวดเร็ว	กว้าง ๔.๐๐ ม. ยาว ๒,๓๐๐ เมตร หนา ๐.๒๐ เมตร	๒,๘๑๐,๐๐๐	๒,๘๑๐,๐๐๐	๒,๘๑๐,๐๐๐	๒,๘๑๐,๐๐๐	๒,๘๑๐,๐๐๐	ร้อยละ ๘๐ ของปชช.ที่ใช้ถนนสายนี้ มีความสะดวก รวดเร็ว	มีถนนที่มีมาตรฐาน การสัญจรเป็นไปอย่างสะดวก รวดเร็วปลอดภัย	อบต.สบปราบ/ อำเภอสบปราบ/ อบจ.ลำปาง/ ก.สท. / และหน่วยงาน อื่นที่เกี่ยวข้อง
๓๘	ก่อสร้างถนนคอนกรีตเสริมเหล็ก สายเด่นแม่อิม (ต่อจากสายเดิม ไป แม่อิมหลวง หมู่ ๑๑)	เพื่อให้ประชาชนได้มีถนนใช้ในการคมนาคมได้อย่างมีมาตรฐาน สะดวก รวดเร็ว	กว้าง ๔.๐๐ ม. ยาว ๑,๘๐๐ ม. หนา ๐.๑๕ ม.	๓,๖๐๐,๐๐๐	๓,๖๐๐,๐๐๐	๓,๖๐๐,๐๐๐	๓,๖๐๐,๐๐๐	๓,๖๐๐,๐๐๐	ร้อยละ ๘๐ ของปชช.ที่ใช้ถนนสายนี้ มีความสะดวก รวดเร็ว	มีถนนที่มีมาตรฐาน การสัญจรเป็นไปอย่างสะดวก รวดเร็วปลอดภัย	อบต.สบปราบ/ อำเภอสบปราบ/ อบจ.ลำปาง/ก.สท. และ หน่วยงานอื่นที่เกี่ยวข้อง

แผนงาน เคหะและชุมชน

ที่	โครงการ	วัตถุประสงค์	เป้าหมาย (ผลผลิตของโครงการ)	งบประมาณ					ตัวชี้วัด (KPI)	ผลที่คาดว่าจะได้รับ	หน่วยงาน ที่รับผิดชอบ หลัก
				๒๕๖๑ (บาท)	๒๕๖๒ (บาท)	๒๕๖๓ (บาท)	๒๕๖๔ (บาท)	๒๕๖๕ (บาท)			
๓๙	ก่อสร้างรางรินคอนกรีตเสริมเหล็ก สายเหมืองฟอง หมู่ ๑๒ (สายทุ่งนานายดวง มานันชัย)	เพื่อให้เกษตรกรมีน้ำเพียงพอ สำหรับการเกษตร	ก่อสร้างรางรินคอนกรีต เสริมเหล็ก ขนาดกว้าง ๐.๖๐ เมตร ลึก ๐.๖๐ เมตร ยาว ๑,๕๐๐ เมตร หนา ๐.๑๐ เมตร	๒,๒๙๐,๐๐๐	๒,๒๙๐,๐๐๐	๒,๒๙๐,๐๐๐	๒,๒๙๐,๐๐๐	๒,๒๙๐,๐๐๐	ร้อยละ ๗๐ ของพื้นที่ บริเวณนี้มีน้ำเพียงพอ สำหรับการเกษตร	-เกษตรกรมีน้ำเพียงพอ สำหรับการเกษตร -เกษตรกรมีรายได้เพิ่มขึ้น	อบต.สบปราบ/ อำเภอสบปราบ/ อบจ.ลำปาง/ ก.สธ. / และหน่วยงาน อื่นที่เกี่ยวข้อง
๔๐	ก่อสร้างถนนคอนกรีตเสริมเหล็ก สายเด่นแม่อิม (ต่อจากสายเดิม ไป แม่อิมหลวง หมู่ ๑๑)	เพื่อให้ประชาชนได้มีถนน ใช้ในการคมนาคมได้อย่าง มีมาตรฐาน สะดวก รวดเร็ว	กว้าง ๔.๐๐ ม. ยาว ๑,๘๐๐ ม. หนา ๐.๑๕ ม.	๓,๖๐๐,๐๐๐	๓,๖๐๐,๐๐๐	๓,๖๐๐,๐๐๐	๓,๖๐๐,๐๐๐	๓,๖๐๐,๐๐๐	ร้อยละ ๘๐ ของปชช. ที่ใช้ถนนสายนี้ มี ความสะดวก รวดเร็ว	มีถนนที่มีมาตรฐาน การสัญจรเป็นไป อย่างสะดวก รวดเร็ว ปลอดภัย	อบต.สบปราบ/ อำเภอสบปราบ/ อบจ.ลำปาง/ ก.สธ. / และหน่วยงาน อื่นที่เกี่ยวข้อง
๔๑	ก่อสร้างถนนลูกรังสายป่าช้าไป อ่างแม่ทก หมู่ ๑๒	เพื่อให้ประชาชนได้มีถนน ใช้ในการคมนาคมได้อย่าง มีมาตรฐาน สะดวก รวดเร็ว	กว้าง ๕.๐๐ ม. ยาว ๑,๕๐๐ ม. หนา ๐.๒๐ ม.	๕๙๕,๐๐๐	๕๙๕,๐๐๐	๕๙๕,๐๐๐	๕๙๕,๐๐๐	๕๙๕,๐๐๐	ร้อยละ ๘๐ ของปชช. ที่ใช้ถนนสายนี้ มี ความสะดวก รวดเร็ว	มีถนนที่มีมาตรฐาน การสัญจรเป็นไป อย่างสะดวก รวดเร็ว ปลอดภัย	อบต.สบปราบ/ อำเภอสบปราบ/ อบจ.ลำปาง/ ก.สธ. / และหน่วยงาน อื่นที่เกี่ยวข้อง
๔๒	ก่อสร้างรางรินคอนกรีตเสริมเหล็ก สายโ้ทกหม้อ หมู่ ๑๕	เพื่อให้เกษตรกรมีน้ำเพียงพอ สำหรับการเกษตร	ก่อสร้างรางรินคอนกรีต เสริมเหล็ก ขนาดกว้าง ๑.๐๐ เมตร สูง ๐.๗๕ เมตร ยาว ๕๐๐ เมตร	๙๒๐,๐๐๐	๙๒๐,๐๐๐	๙๒๐,๐๐๐	๙๒๐,๐๐๐	๙๒๐,๐๐๐	ร้อยละ ๗๐ ของพื้นที่ บริเวณนี้มีน้ำเพียงพอ สำหรับการเกษตร	-เกษตรกรมีน้ำเพียงพอ สำหรับการเกษตร -เกษตรกรมีรายได้เพิ่มขึ้น	อบต.สบปราบ/ อำเภอสบปราบ/ อบจ.ลำปาง/ก.สธ. และ หน่วยงานอื่นที่เกี่ยวข้อง

แผนงาน เคหะและชุมชน

ที่	โครงการ	วัตถุประสงค์	เป้าหมาย (ผลผลิตของโครงการ)	งบประมาณ					ตัวชี้วัด (KPI)	ผลที่คาดว่าจะได้รับ	หน่วยงาน ที่รับผิดชอบ หลัก
				๒๕๖๑ (บาท)	๒๕๖๒ (บาท)	๒๕๖๓ (บาท)	๒๕๖๔ (บาท)	๒๕๖๕ (บาท)			
๔๓	ก่อสร้างลำเหมืองสถานีสูบน้ำด้วย พลังไฟฟ้า หมู่ ๑๕	เพื่อให้เกษตรกรมีน้ำใช้ใน เกษตรอย่างทั่วถึง	ขนาดยาวรวม ๕๐๐ เมตร กว้าง ๒.๕๐ เมตร ลึก ๐.๗๐ เมตร	๑,๐๐๐,๐๐๐	๑,๐๐๐,๐๐๐	๑,๐๐๐,๐๐๐	๑,๐๐๐,๐๐๐	๑,๐๐๐,๐๐๐	ร้อยละ ๗๐ ของพื้นที่ บริเวณนี้มีน้ำเพียง พอสำหรับการเกษตร	-เกษตรกรมีน้ำเพียงพอ สำหรับการเกษตร -เกษตรกรมีรายได้เพิ่มขึ้น	อบต.สบปราบ/ อำเภอสบปราบ/ อบจ.ลำปาง/ ก.สท. / และหน่วยงาน อื่นที่เกี่ยวข้อง
๔๔	โครงการเสริมผิวจราจรแอสฟัลต์ติก คอนกรีต เชื่อมระหว่างตำบล (บ้านวัฒนา หมู่ ๖ , บ้านใหม่วัฒนา หมู่ ๑๐ ตำบลสบปราบ ถึงบ้านไร่ หมู่ ๘ ตำบลนายาง อำเภอสบปราบ จังหวัดลำปาง)	เพื่อให้ประชาชนได้มีถนน ใช้ในการคมนาคมได้อย่าง มีมาตรฐาน สะดวก รวดเร็ว	เสริมผิวจราจรแอสฟัลต์ติก คอนกรีตขนาดกว้าง ๔ เมตร ยาว ๑,๘๐๐ เมตร	๑,๕๖๐,๐๐๐ *					ร้อยละ ๘๐ ของปชช. ที่ใช้ถนนสายนี้ มี ความสะดวก รวดเร็ว	มีถนนที่มีมาตรฐาน การสัญจรเป็นไป อย่างสะดวก รวดเร็ว ปลอดภัย	อบต.สบปราบ/ อำเภอสบปราบ/ อบจ.ลำปาง/ ก.สท. / และหน่วยงาน อื่นที่เกี่ยวข้อง
๔๕	ก่อสร้างถนนคอนกรีตเสริมเหล็ก จากป่าช้า หมู่ ๔ ไปอ่างแม่ทก เชื่อม ต่อเขตเทศบาลตำบลสบปราบ	เพื่อให้ประชาชนได้มีถนน ใช้ในการคมนาคมได้อย่าง มีมาตรฐาน สะดวก รวดเร็ว	ถนนคอนกรีตเสริมเหล็ก ขนาด กว้าง ๕ เมตร ยาว ๒,๐๐๐ เมตร	๔,๐๐๐,๐๐๐	๔,๐๐๐,๐๐๐	๔,๐๐๐,๐๐๐	๔,๐๐๐,๐๐๐	๔,๐๐๐,๐๐๐	ร้อยละ ๘๐ ของปชช. ที่ใช้ถนนสายนี้ มี ความสะดวก รวดเร็ว	มีถนนที่มีมาตรฐาน การสัญจรเป็นไป อย่างสะดวก รวดเร็ว ปลอดภัย	อบต.สบปราบ/ อำเภอสบปราบ/ อบจ.ลำปาง/ ก.สท. / และหน่วยงาน อื่นที่เกี่ยวข้อง

*ส่งไป อบจ.

แผนงาน เคหะและชุมชน

ที่	โครงการ	วัตถุประสงค์	เป้าหมาย (ผลผลิตของโครงการ)	งบประมาณ					ตัวชี้วัด (KPI)	ผลที่คาดว่าจะได้รับ	หน่วยงาน ที่รับผิดชอบ หลัก
				๒๕๖๑ (บาท)	๒๕๖๒ (บาท)	๒๕๖๓ (บาท)	๒๕๖๔ (บาท)	๒๕๖๕ (บาท)			
๔๖	ก่อสร้างรางรินคอนกรีตเสริมเหล็ก สายแม่ื่อม *ขอรับงบฯไปแล้ว	เพื่อให้เกษตรกรมีน้ำเพียงพอ สำหรับการเกษตร	ก่อสร้างรางรินคอนกรีต เสริมเหล็ก ขนาดกว้าง ๑.๐๐ เมตร ลึก ๐.๘๐ เมตร ยาว ๑,๐๐๐ เมตร หนา ๐.๑๐ เมตร	๙๒๐,๐๐๐	๙๒๐,๐๐๐	๙๒๐,๐๐๐	๙๒๐,๐๐๐	๙๒๐,๐๐๐	ร้อยละ ๗๐ ของพื้นที่ บริเวณนี้มีน้ำเพียงพอ สำหรับการเกษตร	-เกษตรกรมีน้ำเพียงพอ สำหรับการเกษตร -เกษตรกรมีรายได้เพิ่มขึ้น	อบต.สบปราบ/ อำเภอสบปราบ/ อบจ.ลำปาง/ ก.สธ. / และหน่วยงาน อื่นที่เกี่ยวข้อง
๔๗	ก่อสร้างรางรินคอนกรีตเสริมเหล็ก สายโป่งแดง หมู่ที่ ๑๕	เพื่อให้เกษตรกรมีน้ำเพียงพอ สำหรับการเกษตร	ก่อสร้างรางรินคอนกรีต เสริมเหล็ก ขนาดกว้าง ๐.๘๐ เมตร ลึก ๐.๖๐ เมตร ยาว ๑,๕๐๐ เมตร หนา ๐.๑๐ เมตร	๒,๒๕๐,๐๐๐	๒,๒๕๐,๐๐๐	๒,๒๕๐,๐๐๐	๒,๒๕๐,๐๐๐	๒,๒๕๐,๐๐๐	ร้อยละ ๗๐ ของพื้นที่ บริเวณนี้มีน้ำเพียงพอ สำหรับการเกษตร	-เกษตรกรมีน้ำเพียงพอ สำหรับการเกษตร -เกษตรกรมีรายได้เพิ่มขึ้น	อบต.สบปราบ/ อำเภอสบปราบ/ อบจ.ลำปาง/ ก.สธ. / และหน่วยงาน อื่นที่เกี่ยวข้อง
๔๘	วางท่อระบายน้ำพร้อมขยายผิวจราจร ถนนสายทางหลวงชนบท (บ้านทุ่ง ม.๕ - บ้านทุ่งพัฒนา ม.๙)	เพื่อให้ประชาชนได้มีถนน ใช้ในการคมนาคมได้อย่าง มีมาตรฐาน สะดวก รวดเร็ว	วางท่อพร้อมขยายผิวจราจร ความยาวรวม ๕๐๐ เมตร		๑,๕๐๐,๐๐๐	๑,๕๐๐,๐๐๐	๑,๕๐๐,๐๐๐	๑,๕๐๐,๐๐๐	ร้อยละ ๘๐ ของปช. ที่ใช้ถนนสายนี้ มี ความสะดว รวดเร็ว	มีถนนที่มีมาตรฐาน การสัญจรเป็นไป อย่างสะดวก รวดเร็ว ปลอดภัย	อบต.สบปราบ/ อำเภอสบปราบ/ อบจ.ลำปาง/ ก.สธ. / และหน่วยงาน อื่นที่เกี่ยวข้อง

แผนงาน เคหะและชุมชน

ที่	โครงการ	วัตถุประสงค์	เป้าหมาย (ผลผลิตของโครงการ)	งบประมาณ					ตัวชี้วัด (KPI)	ผลที่คาดว่าจะได้รับ	หน่วยงาน ที่รับผิดชอบ หลัก
				๒๕๖๑ (บาท)	๒๕๖๒ (บาท)	๒๕๖๓ (บาท)	๒๕๖๔ (บาท)	๒๕๖๕ (บาท)			
๔๙	ปรับปรุงซ่อมแซมสถานีสูบน้ำด้วยไฟฟ้า บ้านวัฒนา หมู่ที่ ๑๐	เพื่อให้เกษตรกรมีน้ำเพียงพอสำหรับการเกษตร	-ปรับปรุงซ่อมแซมสถานีสูบน้ำ ฯ ขนาดกว้าง ๓.๖๐ ม ยาว ๕.๔๐ ม. สูง ๑.๒๐ ม. -ติดตั้งเครื่องสูบน้ำ -มอเตอร์ไฟฟ้า -ตู้ควบคุม		๑,๖๐๐,๐๐๐	๑,๖๐๐,๐๐๐			สถานีสูบน้ำ ฯ ได้รับ การปรับปรุง/ซ่อมแซม มีประสิทธิภาพ ต่อการใช้งาน	-เกษตรกรมีน้ำเพียงพอ สำหรับการเกษตร -เกษตรกรมีรายได้เพิ่มขึ้น	อบต.สบปราบ/ อำเภอสบปราบ/ อบจ.ลำปาง/ ก.สธ. / และหน่วยงาน อื่นที่เกี่ยวข้อง
๕๐	ปรับปรุงซ่อมแซมสถานีสูบน้ำด้วยไฟฟ้า บ้านหลายฮ่องปู่ หมู่ที่ ๑๕	เพื่อให้เกษตรกรมีน้ำเพียงพอสำหรับการเกษตร	-ปรับปรุงซ่อมแซมสถานีสูบน้ำ ฯ ขนาดกว้าง ๓.๖๐ ม ยาว ๕.๔๐ ม. สูง ๑.๒๐ ม. -ติดตั้งเครื่องสูบน้ำ -มอเตอร์ไฟฟ้า -ตู้ควบคุม		๑,๖๐๐,๐๐๐	๑,๖๐๐,๐๐๐			สถานีสูบน้ำ ฯ ได้รับ การปรับปรุง/ซ่อมแซม มีประสิทธิภาพ ต่อการใช้งาน	-เกษตรกรมีน้ำเพียงพอ สำหรับการเกษตร -เกษตรกรมีรายได้เพิ่มขึ้น	อบต.สบปราบ/ อำเภอสบปราบ/ อบจ.ลำปาง/ ก.สธ. / และหน่วยงาน อื่นที่เกี่ยวข้อง
๕๑	ก่อสร้างอาคารศูนย์พัฒนาเด็กเล็ก	เพื่อให้มีศูนย์พัฒนาเด็กเล็กที่ได้มาตรฐาน เหมาะสมกับวัยมากขึ้น	อาคารศูนย์พัฒนาเด็กเล็ก ขนาด ๕๑ - ๘๐ คน		๒,๑๓๕,๓๕๐	๒,๑๓๕,๓๕๐			ศูนย์พัฒนาเด็กเล็ก ได้รับการก่อสร้าง	เด็กที่เรียนในศูนย์พัฒนา มีจำนวนเพิ่มมากขึ้น และมีพัฒนาการที่ดีขึ้น เหมาะสมตามระดับวัย	อบต.สบปราบ/ อำเภอสบปราบ/ อบจ.ลำปาง/ ก.สธ. / และหน่วยงาน อื่นที่เกี่ยวข้อง
รวม ๕๑ โครงการ				๑๐๖,๒๖๕,๐๐๐	๑๑๔,๐๓๑,๓๕๐	๑๒๐,๕๓๑,๓๕๐	๑๑๔,๒๖๕,๐๐๐	๑๑๔,๒๖๕,๐๐๐			

บัญชีครุภัณฑ์

ผ.๐๓

แผนพัฒนาท้องถิ่น (พ.ศ.๒๕๖๑-๒๕๖๔)

องค์การบริหารส่วนตำบลสบปราบ อำเภอสบปราบ จังหวัดลำปาง

ที่	แผนงาน	หมวด	ประเภท	วัตถุประสงค์	เป้าหมาย (ผลผลิตของครุภัณฑ์)	งบประมาณและที่ผ่านมา					หน่วยงาน ที่รับผิดชอบหลัก
						๒๕๖๑ (บาท)	๒๕๖๒ (บาท)	๒๕๖๓ (บาท)	๒๕๖๔ (บาท)	๒๕๖๕ (บาท)	
๑	บริหารงานทั่วไป	ครุภัณฑ์ที่ดินและสิ่งก่อสร้าง	ครุภัณฑ์ไฟฟ้าและวิทยุ	เพื่อใช้สำหรับงานกิจกรรม อบต.สบปราบ	เครื่องผสมสัญญาณเสียง (มิ๊กเซอร์)	๑๐,๐๐๐	๑๐,๐๐๐	-	-	-	สำนักปลัด
๒	บริหารงานทั่วไป	ครุภัณฑ์ที่ดินและสิ่งก่อสร้าง	ครุภัณฑ์ไฟฟ้าและวิทยุ	เพื่อใช้สำหรับงานกิจกรรม อบต.สบปราบ	หม้อแปลงไฟฟ้า	๓,๐๐๐	๓,๐๐๐	-	-	-	สำนักปลัด
๓	การรักษาความสงบภายใน	ครุภัณฑ์ที่ดินและสิ่งก่อสร้าง	ครุภัณฑ์เครื่องดับเพลิง	เพื่อใช้สำหรับการดับเพลิง และป้องกันเหตุไฟไหม้	สายส่งน้ำดับเพลิง ขนาด ๑.๕ นิ้ว ยาว ๓๐ เมตร	๑๒,๐๐๐	-	๑๒,๐๐๐	-	๑๒,๐๐๐	สำนักปลัด
๔	การรักษาความสงบภายใน	ครุภัณฑ์ที่ดินและสิ่งก่อสร้าง	ครุภัณฑ์โฆษณาและ เผยแพร่	เพื่อใช้ในการปฏิบัติงาน	กล้องถ่ายรูป	๙,๐๐๐	๙,๐๐๐	-	-	-	สำนักปลัด
๕	บริหารงานทั่วไป	ครุภัณฑ์ที่ดินและสิ่งก่อสร้าง	ครุภัณฑ์คอมพิวเตอร์	เพื่อใช้ในการปฏิบัติงาน	เครื่องพิมพ์ชนิดเลเซอร์ ชนิดสี (๒ เครื่อง)	๓๔,๐๐๐	๓๔,๐๐๐	-	๓๔,๐๐๐	๓๔,๐๐๐	สำนักปลัด คลัง
๖	บริหารงานทั่วไป	ครุภัณฑ์ที่ดินและสิ่งก่อสร้าง	ครุภัณฑ์คอมพิวเตอร์	เพื่อใช้ในการปฏิบัติงาน	เครื่องพิมพ์ชนิดเลเซอร์ LED (ขาว-ดำ)	๓,๓๐๐	๓,๓๐๐	๓,๓๐๐	๓,๓๐๐	๓,๓๐๐	สำนักปลัด

ที่	แผนงาน	หมวด	ประเภท	วัตถุประสงค์	เป้าหมาย (ผลผลิตของครุภัณฑ์)	งบประมาณและที่ผ่านมา					หน่วยงาน ที่รับผิดชอบหลัก
						๒๕๖๑ (บาท)	๒๕๖๒ (บาท)	๒๕๖๓ (บาท)	๒๕๖๔ (บาท)	๒๕๖๕ (บาท)	
๗	บริหารงานทั่วไป	ครุภัณฑ์ที่ดินและสิ่งก่อสร้าง	ครุภัณฑ์คอมพิวเตอร์	เพื่อใช้ในการปฏิบัติงาน	เครื่องคอมพิวเตอร์	๓๒,๐๐๐	๓๒,๐๐๐	๓๒,๐๐๐	๓๒,๐๐๐	๓๒,๐๐๐	สำนักปลัด
๘	บริหารงานทั่วไป	ครุภัณฑ์ที่ดินและสิ่งก่อสร้าง	ครุภัณฑ์คอมพิวเตอร์	เพื่อใช้ในการปฏิบัติงาน	เครื่องคอมพิวเตอร์ (โน้ตบุ๊ก)	-	๑๖,๐๐๐	๑๖,๐๐๐	-	-	สำนักปลัด
๙	บริหารงานทั่วไป	ครุภัณฑ์ที่ดินและสิ่งก่อสร้าง	ครุภัณฑ์สำนักงาน	เพื่อใช้ในการจัดเก็บเอกสารให้ เป็นระเบียบเรียบร้อย	ชั้นวางเพิ่ม ๒๐ ช่อง	๗,๐๐๐	๗,๐๐๐	๗,๐๐๐	๗,๐๐๐	๗,๐๐๐	สำนักปลัด คลัง
๑๐	บริหารงานทั่วไป	ครุภัณฑ์ที่ดินและสิ่งก่อสร้าง	ครุภัณฑ์สำนักงาน	เพื่อใช้ในการจัดเก็บเอกสารให้ เป็นระเบียบเรียบร้อย	ชั้นวางเพิ่ม ๔๐ ช่อง	๑๐,๐๐๐	๑๐,๐๐๐	๑๐,๐๐๐	๑๐,๐๐๐	๑๐,๐๐๐	คลัง
๑๑	บริหารงานทั่วไป	ครุภัณฑ์ที่ดินและสิ่งก่อสร้าง	ครุภัณฑ์สำนักงาน	เพื่อใช้ในการปฏิบัติงาน	เก้าอี้ผู้บริหาร	๔,๕๐๐	๔,๕๐๐	๕,๐๐๐	๕,๐๐๐	๕,๐๐๐	คลัง สำนักปลัด
๑๒	บริหารงานทั่วไป	ครุภัณฑ์ที่ดินและสิ่งก่อสร้าง	ครุภัณฑ์สำนักงาน	เพื่อใช้ในการปฏิบัติงาน	เก้าอี้สำหรับนั่งปฏิบัติงาน	๑๐,๐๐๐	๑๐,๐๐๐	๑๐,๐๐๐	๑๐,๐๐๐	๑๐,๐๐๐	สำนักปลัด คลัง
๑๓	บริหารงานทั่วไป	ครุภัณฑ์ที่ดินและสิ่งก่อสร้าง	ครุภัณฑ์สำนักงาน	เพื่อใช้ในการปฏิบัติงาน	โต๊ะทำงาน	๑๒,๐๐๐	๑๒,๐๐๐	๑๒,๐๐๐	๑๒,๐๐๐	๑๒,๐๐๐	สำนักปลัด คลัง
๑๔	การศึกษา	ครุภัณฑ์ที่ดินและสิ่งก่อสร้าง	ครุภัณฑ์สำนักงาน	เพื่อใช้ในการจัดเก็บเอกสารให้ เป็นระเบียบเรียบร้อย	ตู้กระจกบานเลื่อน (๒ หลัง)	๗,๐๐๐	๗,๐๐๐	๗,๐๐๐	๗,๐๐๐	๗,๐๐๐	สำนักปลัด
๑๕	บริหารงานทั่วไป	ครุภัณฑ์ที่ดินและสิ่งก่อสร้าง	ครุภัณฑ์สำนักงาน	เพื่อใช้ในการปฏิบัติงาน	โต๊ะขาวพับ จำนวน ๒๐ ตัว	๓๐,๐๐๐	๓๐,๐๐๐	๓๐,๐๐๐	๓๐,๐๐๐	-	สำนักปลัด

ที่	แผนงาน	หมวด	ประเภท	วัตถุประสงค์	เป้าหมาย (ผลผลิตของครุภัณฑ์)	งบประมาณและที่ผ่านมา					หน่วยงาน ที่รับผิดชอบหลัก
						๒๕๖๑ (บาท)	๒๕๖๒ (บาท)	๒๕๖๓ (บาท)	๒๕๖๔ (บาท)	๒๕๖๕ (บาท)	
๑๖	บริหารงานทั่วไป	ครุภัณฑ์ที่ดินและสิ่งก่อสร้าง	ครุภัณฑ์สำนักงาน	เพื่อใช้ในการจัดเก็บเอกสารให้เป็นระเบียบเรียบร้อย	ตู้กระจกบานเลื่อน	๓,๕๐๐	๓,๕๐๐	๓,๕๐๐	๓,๕๐๐	๓,๕๐๐	สำนักปลัด
๑๗	บริหารงานทั่วไป	ครุภัณฑ์ที่ดินและสิ่งก่อสร้าง	ครุภัณฑ์ก่อสร้าง	เพื่อใช้ในการปฏิบัติงานของสถานีสูบน้ำด้วยพลังไฟฟ้า	รอก	๒๗,๐๐๐	๒๗,๐๐๐	๒๗,๐๐๐	๒๗,๐๐๐	๒๗,๐๐๐	สำนักปลัด
๑๘	เคหะและชุมชน	ครุภัณฑ์ที่ดินและสิ่งก่อสร้าง	ครุภัณฑ์โฆษณาและเผยแพร่	เพื่อใช้ในการปฏิบัติงาน	กล้องถ่ายรูป	๙,๐๐๐	๙,๐๐๐	-	-	-	ส่วนโยธา
๑๙	เคหะและชุมชน	ครุภัณฑ์ที่ดินและสิ่งก่อสร้าง	ครุภัณฑ์คอมพิวเตอร์	เพื่อใช้ในการปฏิบัติงาน	เครื่องคอมพิวเตอร์โน้ตบุ๊กสำหรับงานประมวลผล	๒๒,๐๐๐	๒๒,๐๐๐	-	-	-	ส่วนโยธา
๒๐	เคหะและชุมชน	ครุภัณฑ์ที่ดินและสิ่งก่อสร้าง	ครุภัณฑ์สำนักงาน	เพื่อใช้ในการจัดเก็บเอกสารให้เป็นระเบียบเรียบร้อย	ชั้นวางแฟ้ม ๔๐ ช่อง	๕,๐๐๐	๕,๐๐๐	๕,๐๐๐	๕,๐๐๐	๕,๐๐๐	ส่วนโยธา
๒๑	บริหารงานทั่วไป	ครุภัณฑ์ที่ดินและสิ่งก่อสร้าง	ครุภัณฑ์สำนักงาน	เพื่อใช้ในการจัดเก็บเอกสารให้เป็นระเบียบเรียบร้อย	ตู้เก็บเอกสาร (ตู้เหล็ก ๒ บาน)	๔,๐๐๐	๔,๐๐๐	๖,๐๐๐	๖,๐๐๐	๖,๐๐๐	สำนักปลัด
๒๒	บริหารงานทั่วไป	ครุภัณฑ์ที่ดินและสิ่งก่อสร้าง	ครุภัณฑ์สำนักงาน	เพื่อใช้ในการปฏิบัติงาน	ไฟเดียมสนาม	๖,๐๐๐	๖,๐๐๐	-	-	-	สำนักปลัด
๒๓	เคหะและชุมชน	ครุภัณฑ์ที่ดินและสิ่งก่อสร้าง	ครุภัณฑ์คอมพิวเตอร์	เพื่อใช้ในการปฏิบัติงาน	เครื่องสำรองไฟฟ้า	๖,๕๐๐	๖,๕๐๐	๖,๕๐๐	๖,๕๐๐	๖,๕๐๐	สำนักปลัด
๒๔	เคหะและชุมชน	ครุภัณฑ์ที่ดินและสิ่งก่อสร้าง	ครุภัณฑ์ไฟฟ้าและวิทยุ	เพื่อเพิ่มระบบการป้องกันและดูแลรักษาความปลอดภัยสถานที่ราชการ	กล้องโทรทัศน์วงจรปิด จำนวน ๓ ชุด	๖๖,๐๐๐	-	-	-	-	สำนักปลัด

ที่	แผนงาน	หมวด	ประเภท	วัตถุประสงค์	เป้าหมาย (ผลผลิตของครุภัณฑ์)	งบประมาณและที่ผ่านมา					หน่วยงาน ที่รับผิดชอบหลัก
						๒๕๖๑ (บาท)	๒๕๖๒ (บาท)	๒๕๖๓ (บาท)	๒๕๖๔ (บาท)	๒๕๖๕ (บาท)	
๒๕	เคหะและชุมชน	ครุภัณฑ์ที่ดินและสิ่งก่อสร้าง	ครุภัณฑ์ก่อสร้าง	เพื่อใช้ในการปฏิบัติงาน	เครื่องเจาะคอนกรีต (เครื่องคอริ่ง)	-	๖๐,๐๐๐	๖๐,๐๐๐	๖๐,๐๐๐	๖๐,๐๐๐	ส่วนโยธา
๒๖	เคหะและชุมชน	ครุภัณฑ์ที่ดินและสิ่งก่อสร้าง	ครุภัณฑ์สำนักงาน	เพื่อใช้ในการจัดเก็บเอกสาร เป็นระเบียบเรียบร้อย	ตู้เก็บเอกสาร (ตู้เหล็ก ๒ บาน)	-	๖,๐๐๐	๖,๐๐๐	๖,๐๐๐	๖,๐๐๐	ส่วนโยธา
๒๗	เคหะและชุมชน	ครุภัณฑ์ที่ดินและสิ่งก่อสร้าง	ครุภัณฑ์สำรวจ	เพื่อใช้ในการปฏิบัติงาน	เทปวัดระยะทาง (แบบเหล็กเคลือบไนลอน)	-	๕,๐๐๐	-	๕,๐๐๐	-	ส่วนโยธา
๒๘	เคหะและชุมชน	ครุภัณฑ์ที่ดินและสิ่งก่อสร้าง	ครุภัณฑ์คอมพิวเตอร์	เพื่อใช้ในการปฏิบัติงาน	เครื่องพิมพ์แบบฉีดหมึก (InkJet Printer)/กระดาษ A๓	-	๗,๕๐๐	-	-	-	ส่วนโยธา
๒๙	บริหารงานทั่วไป	ครุภัณฑ์ที่ดินและสิ่งก่อสร้าง	ครุภัณฑ์คอมพิวเตอร์	เพื่อใช้ในการปฏิบัติงาน	จอภาพ LED	-	๓,๐๐๐	-	-	-	ส่วนการคลัง
๓๐	บริหารงานทั่วไป	ครุภัณฑ์ที่ดินและสิ่งก่อสร้าง	ครุภัณฑ์สำนักงาน	เพื่อใช้ในการปฏิบัติงาน	ตู้เหล็ก ชนิด ๔ ล็อก (จำนวน ๑๐ ตู้)	-	๘๐,๐๐๐	-	-	-	ส่วนการคลัง
๓๑	บริหารงานทั่วไป	ครุภัณฑ์ที่ดินและสิ่งก่อสร้าง	ครุภัณฑ์สำนักงาน	เพื่อใช้ในการปฏิบัติงาน	โทรศัพท์พื้นฐาน ๒ เครื่อง	-	๔,๐๐๐	-	-	๔,๐๐๐	สำนักปลัด
๓๒	บริหารงานทั่วไป	ครุภัณฑ์ที่ดินและสิ่งก่อสร้าง	ครุภัณฑ์คอมพิวเตอร์	เพื่อใช้ในการปฏิบัติงาน	เครื่องสำรองไฟฟ้า	-	๕,๐๐๐	๕,๐๐๐	๕,๐๐๐	๕,๐๐๐	ส่วนการคลัง

ที่	แผนงาน	หมวด	ประเภท	วัตถุประสงค์	เป้าหมาย (ผลผลิตของครุภัณฑ์)	งบประมาณและที่ผ่านมา					หน่วยงาน ที่รับผิดชอบหลัก
						๒๕๖๑ (บาท)	๒๕๖๒ (บาท)	๒๕๖๓ (บาท)	๒๕๖๔ (บาท)	๒๕๖๕ (บาท)	
๓๓	บริหารงานทั่วไป	ครุภัณฑ์ที่ดินและสิ่งก่อสร้าง	ครุภัณฑ์สำนักงาน	เพื่อใช้ในการปฏิบัติงาน	โต๊ะวางคอมพิวเตอร์ พร้อมกระจก			๔,๕๐๐			สำนักปลัด
๓๔	บริหารงานทั่วไป	ครุภัณฑ์ที่ดินและสิ่งก่อสร้าง	ครุภัณฑ์ไฟฟ้าและวิทยุ	เพื่อใช้ในการประชาสัมพันธ์ เสียงตามสายของหมู่บ้าน	เครื่องเล่นทีวีดี			๔,๘๐๐	๔,๘๐๐	๔,๘๐๐	สำนักปลัด
๓๕	บริหารงานทั่วไป	ครุภัณฑ์ที่ดินและสิ่งก่อสร้าง	ครุภัณฑ์สำนักงาน	เพื่อใช้ในการปฏิบัติงาน	เครื่องปรับอากาศแบบ ๒๔,๐๐๐ บีทียู ชนิดตั้งพื้นหรือแขวน			๓๓,๐๐๐		๓๓,๐๐๐	สำนักปลัด
๓๖	บริหารงานทั่วไป	ครุภัณฑ์ที่ดินและสิ่งก่อสร้าง	ครุภัณฑ์สำนักงาน	เพื่อใช้ในการปฏิบัติงาน	อุปกรณ์อ่านบัตรแบบ อเนกประสงค์			๒,๑๐๐	๗๐๐	๗๐๐	สำนักปลัด
๓๗	บริหารงานทั่วไป	ครุภัณฑ์ที่ดินและสิ่งก่อสร้าง	ครุภัณฑ์งานบ้าน งานครัว	เพื่อใช้ในการปฏิบัติงาน	เครื่องทำน้ำเย็น			๘,๐๐๐	๘,๐๐๐	๘,๐๐๐	สำนักปลัด
๓๘	บริหารงานทั่วไป	ครุภัณฑ์ที่ดินและสิ่งก่อสร้าง	ครุภัณฑ์คอมพิวเตอร์	เพื่อใช้ในการปฏิบัติงาน	เครื่องพิมพ์ชนิดเลเซอร์ LED (ขาว-ดำ)			๒,๖๐๐	๒,๖๐๐	๒,๖๐๐	กองคลัง
๓๙	การรักษาความสงบภายใน	ครุภัณฑ์ที่ดินและสิ่งก่อสร้าง	ครุภัณฑ์เครื่องดับเพลิง	เพื่อใช้สำหรับการดับเพลิง และป้องกันเหตุไฟไหม้	สายส่งดับเพลิงชนิดยาง สังเคราะห์หุ้มด้วยผ้า			๑๒,๐๐๐	๑๒,๐๐๐	๑๒,๐๐๐	สำนักปลัด

ที่	แผนงาน	หมวด	ประเภท	วัตถุประสงค์	เป้าหมาย (ผลผลิตของครุภัณฑ์)	งบประมาณและที่ผ่านมา					หน่วยงาน ที่รับผิดชอบหลัก
						๒๕๖๑ (บาท)	๒๕๖๒ (บาท)	๒๕๖๓ (บาท)	๒๕๖๔ (บาท)	๒๕๖๕ (บาท)	
๔๐	การรักษาความสงบภายใน	ครุภัณฑ์ที่ดินและสิ่งก่อสร้าง	ครุภัณฑ์ยานพาหนะ และขนส่ง	เพื่อใช้ในการปฏิบัติงาน	ชุดไฟลูกศรกระพริบฉุกเฉิน LED			๙,๕๐๐	๙,๕๐๐	๙,๕๐๐	สำนักปลัด
๔๑	เคหะและชุมชน	ครุภัณฑ์ที่ดินและสิ่งก่อสร้าง	ครุภัณฑ์คอมพิวเตอร์	เพื่อใช้ในการปฏิบัติงาน	คอมพิวเตอร์สำหรับงาน ประมวลผล แบบที่ ๒			๓๐,๐๐๐	๓๐,๐๐๐	๓๐,๐๐๐	กองช่าง
๔๒	เคหะและชุมชน	ครุภัณฑ์ที่ดินและสิ่งก่อสร้าง	ครุภัณฑ์สำนักงาน	เพื่อใช้ในการปฏิบัติงาน	เครื่องปรับอากาศแบบ ๑๕,๐๐๐ บีทียู ชนิดตั้งพื้นหรือแขวน			๒๖,๐๐๐		๒๖,๐๐๐	กองช่าง
๓๖	เคหะและชุมชน	ครุภัณฑ์ที่ดินและสิ่งก่อสร้าง	ครุภัณฑ์สำนักงาน	เพื่อใช้ในการปฏิบัติงาน	โต๊ะวางคอมพิวเตอร์ แบบ ๒ ล้นชัก			๓,๕๐๐	๓,๕๐๐	๓,๕๐๐	กองช่าง
๓๗	เคหะและชุมชน	ครุภัณฑ์ที่ดินและสิ่งก่อสร้าง	ครุภัณฑ์สำรวจ	เพื่อใช้ในการปฏิบัติงาน	เครื่องสแกนหาเหล็ก			๔๕,๐๐๐			กองช่าง
รวม						๓๓๒,๘๐๐	๔๔๑,๓๐๐	๔๔๔,๓๐๐	๓๔๕,๔๐๐	๓๘๕,๔๐๐	